DELIBERATION N° 22-A-056 DU CONSEIL D'ADMINISTRATION DE L'AGENCE DE L'EAU ARTOIS-PICARDIE

TITRE : ZONAGES D'INTERVENTION

VISA :

- Vu la Charte de l'Environnement promulguée par la Loi Constitutionnelle n° 2005-205 du 1er mars 2005,
- Vu le Code de l'Environnement,
- Vu la Loi n° 2006-1772 du 30 décembre 2006 sur l'Eau et les Milieux Aquatiques,
- Vu le Décret n° 2007-981 du 15 mai 2007 relatif aux Agences de l'Eau,
- Vu le SDAGE du bassin Artois-Picardie et le Programme de Mesures en vigueur,
- Vu l'arrêté national de détermination des communes incluses dans les zones de revitalisation rurale du 22 février 2018,
- Vu le règlement intérieur du Conseil d'Administration de l'Agence de l'eau Artois Picardie en vigueur,
- Vu l'avis du Comité de Bassin en date du 12 octobre 2021,
- Vu le rapport du Directeur Général présenté au point n°12 de l'ordre du jour du Conseil d'Administration du 22 novembre 2022,

Le Conseil d'Administration de l'Agence de l'Eau Artois-Picardie décide :
La délibération n°21-A-043 du Conseil d'Administration du 12 octobre 2021 est abrogée et remplacée comme suit à compter du 1er janvier 2023 :

PARTIE 1 – PRINCIPES D'INTERVENTION

L'atteinte du bon état écologique des masses d'eau de surface telle que fixée dans le Schéma Directeur d'Aménagement et de Gestion des Eaux 2022-2027 est un objectif primordial.
En conséquence, une opération considérée comme non prioritaire en application des critères contenus dans les délibérations en vigueur du 11ème programme d'intervention 2019-2024 pourra être considéré comme prioritaire si la démonstration est faite de sa contribution significative à l'atteinte du bon état écologique en 2027 d'une masse d'eau de surface.

Afin d'établir des critères d'éligibilité ou de priorité pour les politiques d'intervention de l'Agence, différents zonages sont définis concernant :

- ✓ la solidarité territoriale ;
- ✓ les macropolluants ;
- ✓ l'enjeu eau potable ;
- ✓ les matières en suspension ;
- ✓ le programme de maintien de l'agriculture en zones humides ;
- ✓ les cours d'eau ;
- ✓ les zones vulnérables.

Lorsque des communes fusionnent après l'adoption de cette délibération, la règle suivante s'applique : pour chaque zonage d'intervention, la nouvelle commune issue de la fusion est intégrée au niveau le plus favorable dans lequel figurait au moins une des communes existant avant la fusion.

PARTIE 2 - DEFINITION DES ZONAGES

ARTICLE 1 – ETAT POTENTIEL ECOLOGIQUE DES MASSES D'EAU DE SURFACE (prévisions 2027)

La carte 1 est issue du Schéma Directeur d'Aménagement et de Gestion des Eaux 2022-2027.

Elle présente :

- ✓ l'état écologique des masses d'eau de surface selon l'Etat des lieux 2019 (trait fin) ;
- ✓ les masses d'eau de surface pour lesquelles une amélioration de l'état écologique est attendue à échéance 2027 (trait épais).

ARTICLE 2 - ZONAGE "SOLIDARITE TERRITORIALE"

Les communes identifiées au titre de la solidarité territoriale (cf. carte 2) sont :

- ✓ les communes incluses dans les Zones de Revitalisation Rurale désignées par l'arrêté national du 22 février 2018 ;
- ✓ les communes avec une population « très peu dense à peu dense » et dont le niveau de vie des ménages est compris dans la moitié inférieure à l'échelle du Bassin Artois-Picardie.

Ces communes peuvent bénéficier d'une subvention complémentaire pour les travaux relatifs aux ouvrages d'épuration, aux réseaux d'assainissement et à l'eau potable selon les conditions fixées par chaque délibération d'intervention.

La liste récapitulative des communes identifiées au titre de la solidarité territoriale figure dans le tableau en annexe 1.

ARTICLE 3 – ZONAGE D'INTERVENTION "MACROPOLLUANTS"

Les demandes d'aides adressées à l'Agence pour des opérations relatives aux lignes de programme :

111 - Stations d'épuration des collectivités territoriales, hors Assainissement Non Collectif,
112 - Réseaux d'assainissement des collectivités territoriales
113 - Lutte contre la pollution des activités économiques hors agricoles, hors lutte contre les micropolluants

seront priorisées en fonction de l'impact territorial de l'opération, selon le zonage exposé sur la carte 3.

La liste des communes par niveau de priorité est exposée en annexe 1 (Priorités masse d'eau, captage prioritaire, zone de baignade, priorité de la commune).

ARTICLE 4 – ZONAGE D'INTERVENTION "ENJEU EAU POTABLE"

Le zonage exposé sur la carte n°4 fait partie des critères d'éligibilité qui s'appliquent aux demandes d'aides adressées à l'Agence pour des opérations relatives à l'agriculture biologique et à la lutte contre les pollutions diffuses

Les demandes d'aides adressées à l'Agence pour des opérations relatives Contrats d'Actions pour la Ressource en Eau sont priorisées selon le zonage exposé sur la carte n°4.

Enfin ce zonage intervient également dans les critères d'éligibilité des demandes d'aides adressées à l'Agence pour des opérations relatives à l'assainissement non collectif et aux raccordements aux réseaux publics de collecte.

La liste des communes concernées est exposée en annexe 1.

ARTICLE 5 – ZONAGE D'INTERVENTION "MATIERES EN SUSPENSION"

Les demandes d'aides adressées à l'Agence pour des opérations relatives à la lutte contre l'érosion des sols agricoles sont éligibles prioritairement dans les communes reprises dans le zonage exposé sur la carte n°5.

La liste des communes concernées est exposée en annexe 1.

ARTICLE 6 – ZONAGE D'INTERVENTION "PROGRAMME DE MAINTIEN DE L'AGRICULTURE EN ZONES HUMIDES"

Les demandes d'aides adressées à l'Agence pour des opérations relatives au maintien de l'agriculture en zones humides (sous-ligne de programme 1187) sont éligibles uniquement dans les communes reprises dans le zonage exposé sur la carte n°6.

La liste des communes concernées est exposée en annexe 1.

ARTICLE 7 – ZONAGE D'INTERVENTION "COURS D'EAU"

7.1 - Les demandes d'aides adressées à l'Agence pour des opérations relatives à l'entretien et à la restauration des cours d'eau (sous-ligne de programme 1240) et au curage des déchets de sédiments (sous-ligne de programme 1241) sont éligibles prioritairement dans les cours d'eau et portions de cours d'eau affichés dans le zonage exposé sur la carte n°7.

Ce zonage correspond aux masses d'eau naturelles :

- ✓ Priorité 1 a : dont les cours d'eau sont concernés par l'atteinte de l'objectif de bon état écologique fixée à 2027 dans le Schéma Directeur d'Aménagement et de Gestion des Eaux 2022-2027 et / ou présentent des enjeux écologiques majeurs, identifiés dans le SDAGE notamment par le classement en liste 2 du L.214-17 du Code de l'Environnement, situés en zones d'actions prioritaires « anguilles » et / ou présentant des réservoirs biologiques ;
- ✓ *Priorité 1b* : dont les cours d'eau présentent des enjeux écologiques importants identifiés dans le SDAGE par le classement en liste 1 du L.214-17 du Code de l'Environnement ;
- ✓ *Priorité 1c* : dont les cours d'eau ne sont pas classés au titre du L. 214-17 CE.

La priorité 1 c intègre les cours d'eau situés au sein de masses d'eau fortement modifiées, dont les cours d'eau navigués et artificiels.

7.2 - Les demandes d'aides adressées à l'Agence pour des opérations relatives au rétablissement de la continuité écologique des cours d'eau (sous-ligne de programme 1246) sont éligibles prioritairement dans les cours d'eau et portions de cours d'eau affichés dans le zonage exposé sur la carte n°8.

Ce zonage est établi en tenant compte du classement des cours d'eau au titre de la continuité écologique, quel que soit le statut naturel ou fortement modifié de la masse d'eau concernée.

Ce zonage correspond aux masses d'eau :

- ✓ *Priorité 1* a: dont les cours d'eau présentent des enjeux écologiques majeurs, identifiés dans le SDAGE notamment par le classement en liste 2 du L.214-17 du Code de l'Environnement, situés en zones d'actions prioritaires « anguilles » et / ou présentant des réservoirs biologiques ;
- ✓ *Priorité 1 b* : dont les cours d'eau présentent des enjeux écologiques importants, identifiés dans le SDAGE par le classement en liste 1 du L.214-17 du Code de l'Environnement ;
- ✓ *Priorité 1 c* : dont les cours d'eau ne sont pas classés au titre du L.214-17 du Code de l'Environnement.

ARTICLE 8 – ZONAGE D'INTERVENTION "ZONES VULNERABLES"

Les demandes d'aides pour des investissements liés à la gestion des effluents d'élevage (sous ligne de programme 1183) sont éligibles uniquement dans les communes concernées par l'extension de zones vulnérables postérieure à l'année 2021 et dans les conditions prévues la déclinaison régionale en Hauts de France du Plan Stratégique National de la Politique Agricole Commune.

LE PRÉSIDENT DU CONSEIL D'ADMINISTRATION

Georges-François LECLERC

Publié le

2 2 NOV. 2022

Sur le site internet de l'Agence

LE DIRECTEUR GÉNÉRAL DE L'AGENCE

Thierry VATIN

Carte n°1 : ETAT POTENTIEL ECOLOGIQUE DES MASSES D'EAU DE SURFACE (PREVISIONS 2027)

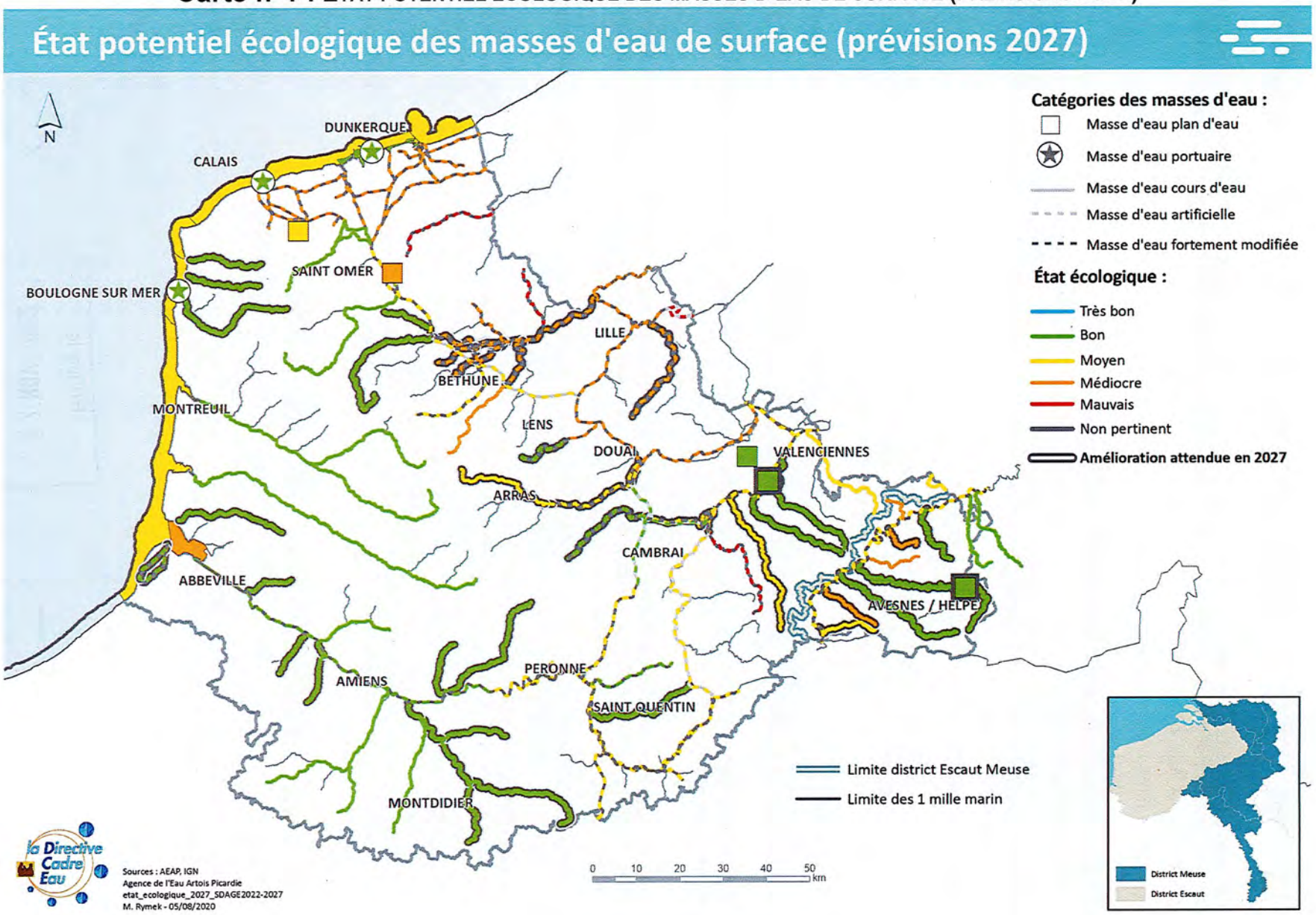

Carte n°2 : SOLIDARITE TERRITORIALE

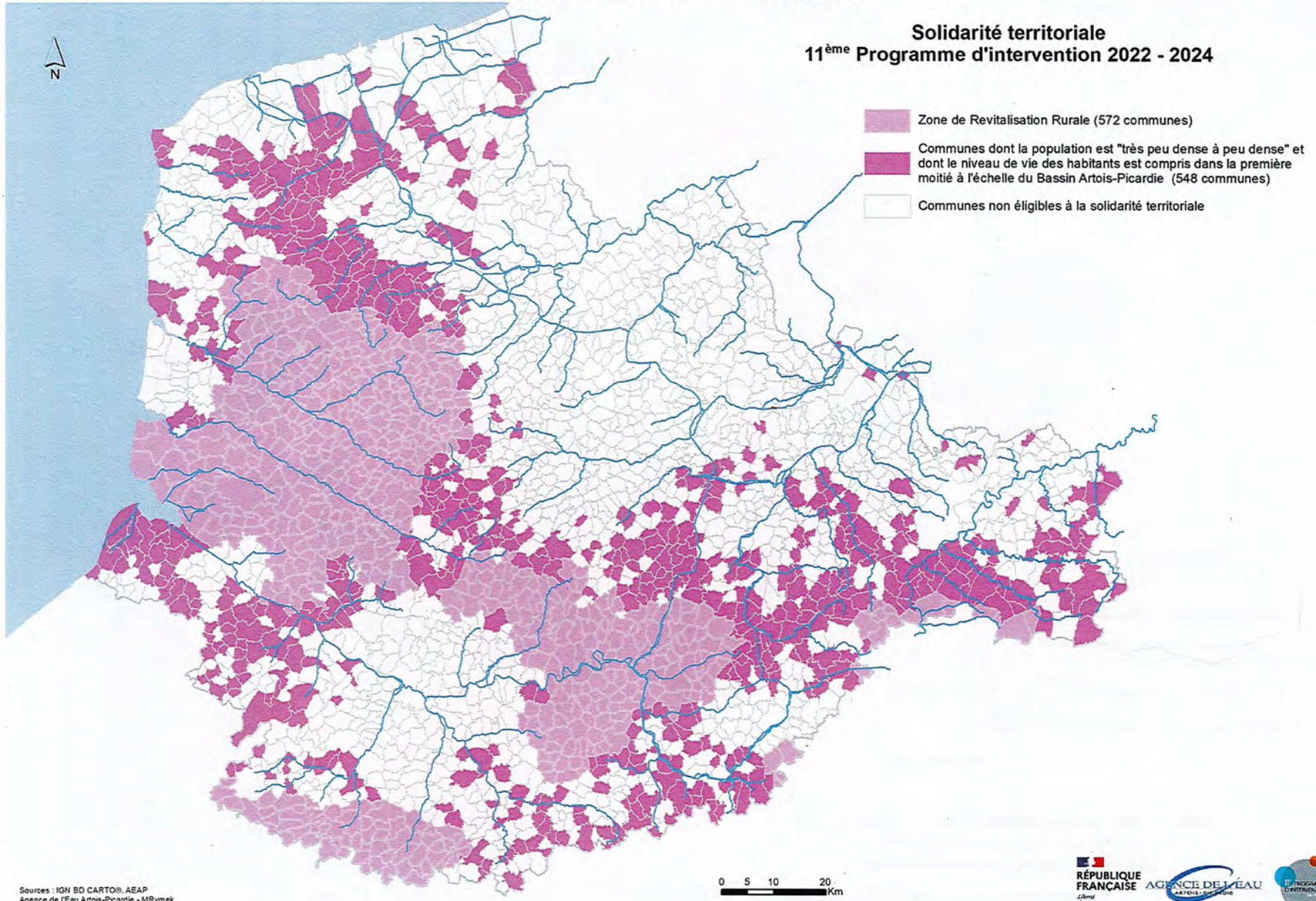

Sources : IGN BD CARTO®, AEAP
Agence de l'Eau Artois-Picardie - MRymek
zonage_solidarité territoriale_revision_11prg
Date : 03/09/2021

RÉPUBLIQUE FRANÇAISE
Liberté
Égalité
Fraternité

AGENCE DE L'EAU ARTOIS-PICARDIE

23140

Carte n°3 : Zonage Macropolluants (Assainissement Collectif et Industrie)

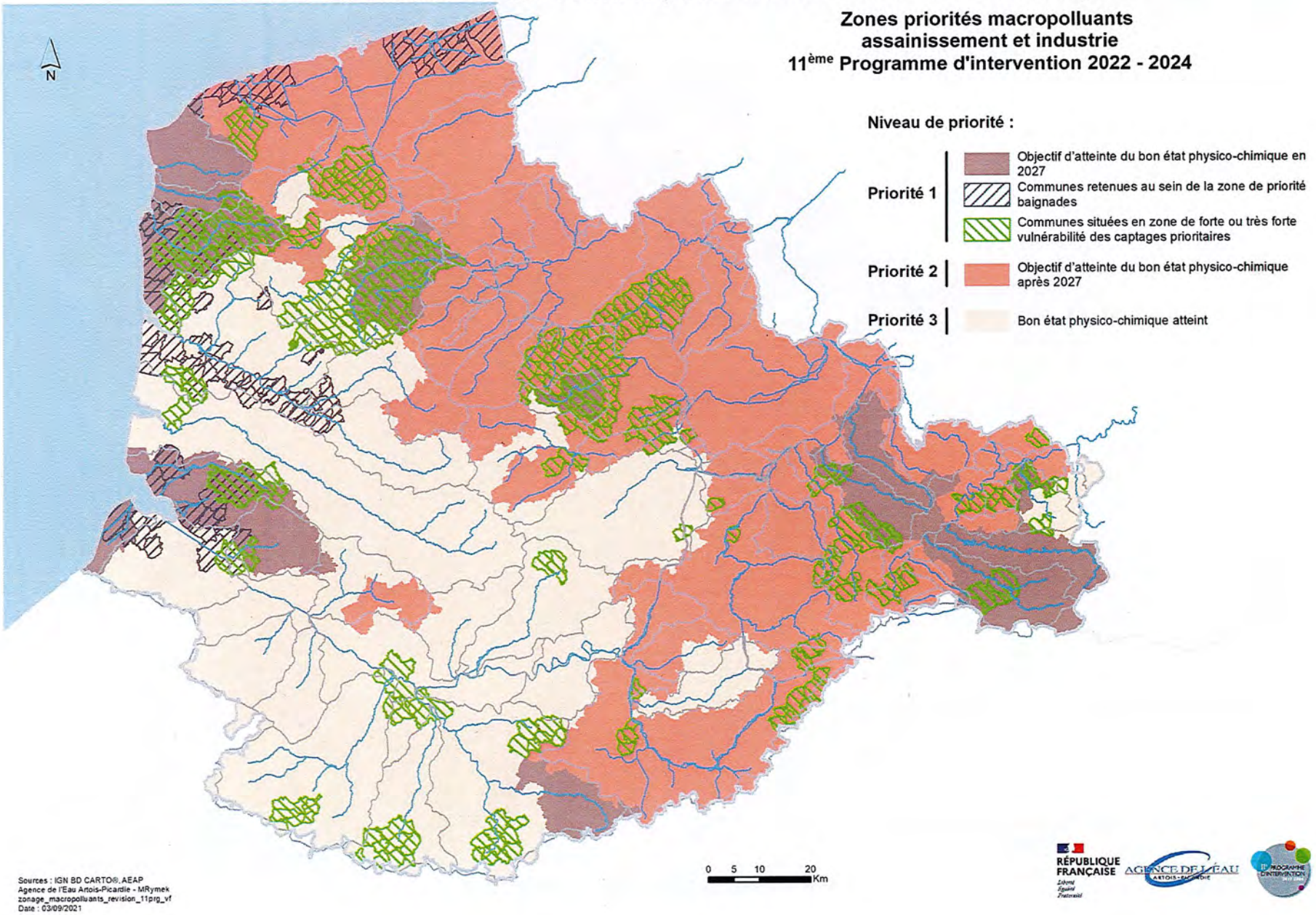

Carte n°4 : ZONAGE ENJEU EAU POTABLE

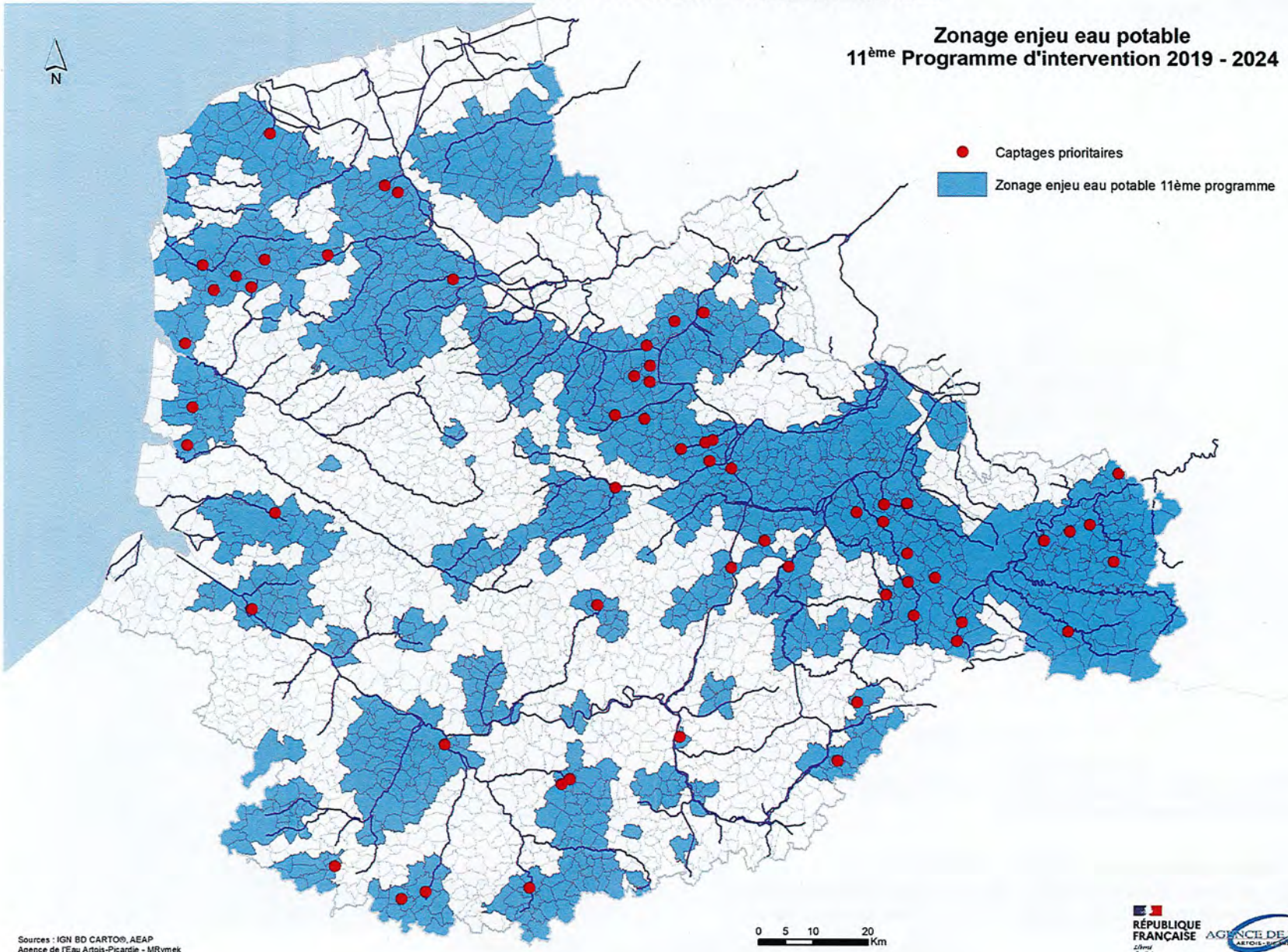

Sources : IGN BD CARTO®, AEAP
Agence de l'Eau Artois-Picardie - MRymek
ZEEP_11prg
Date : 02/09/2021

RÉPUBLIQUE FRANÇAISE
Liberté
Égalité
Fraternité

AGENCE DE L'EAU ARTOIS-PICARDIE

11e PROGRAMME D'INTERVENTION 2019-2024

Carte n°5 : ZONAGE MATIERES EN SUSPENSION

Priorités d'intervention pour limiter les apports massifs de matières en suspension (MES) d'origine agricole dans les eaux superficielles
11ème Programme d'intervention 2019 - 2024

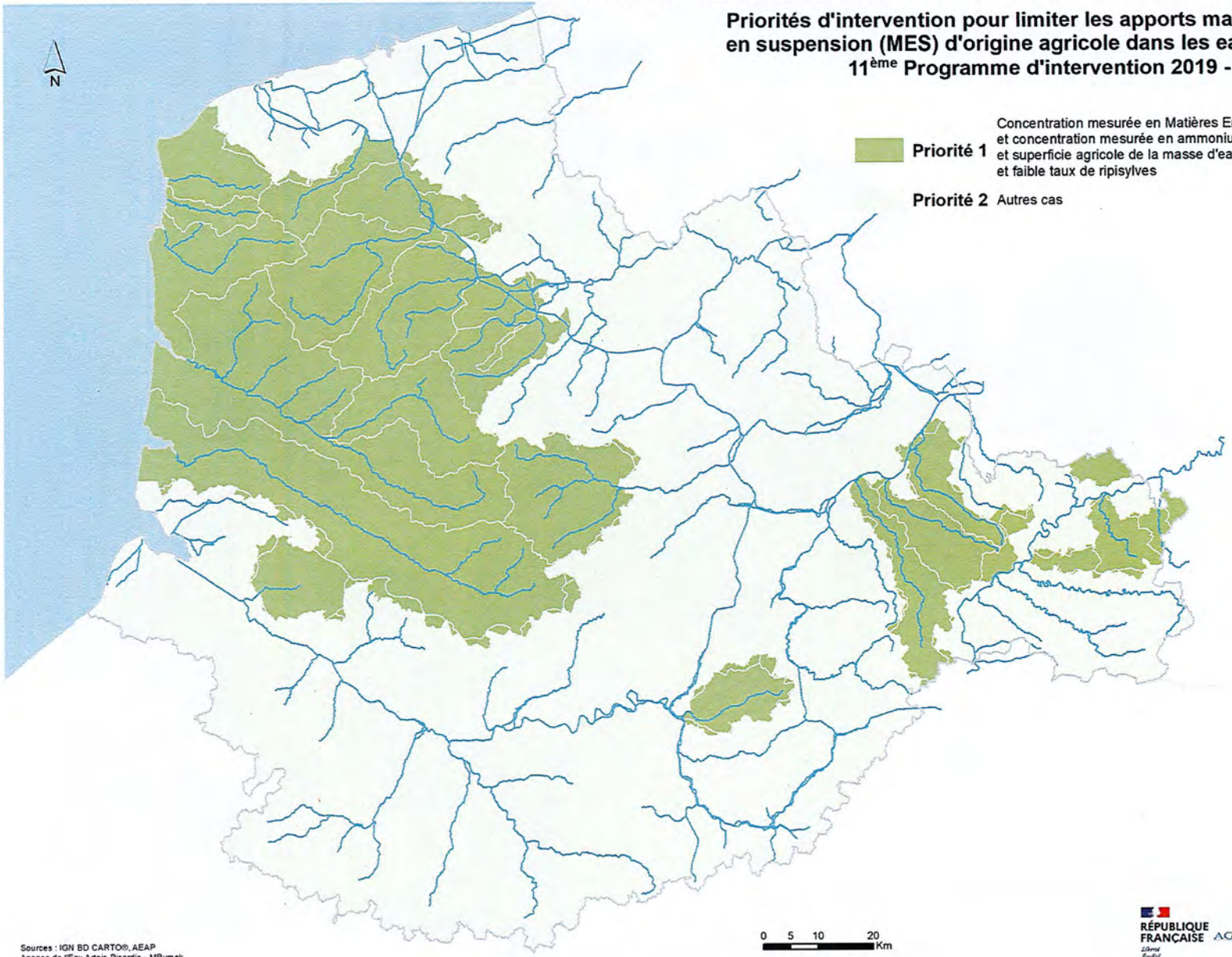

Priorité 1 Concentration mesurée en Matières En Suspension élevée et concentration mesurée en ammonium faible et superficie agricole de la masse d'eau importante et faible taux de ripisylves

Priorité 2 Autres cas

Sources : IGN BD CARTO®, AEAP
Agence de l'Eau Artois-Picardie - MRymek
MES_11prg
Date : 02/09/2021

RÉPUBLIQUE FRANÇAISE
Liberté Égalité Fraternité
AGENCE DE L'EAU ARTOIS-PICARDIE

Carte n°6 : Zonage Programme de Maintien de l'Agriculture en Zones Humides

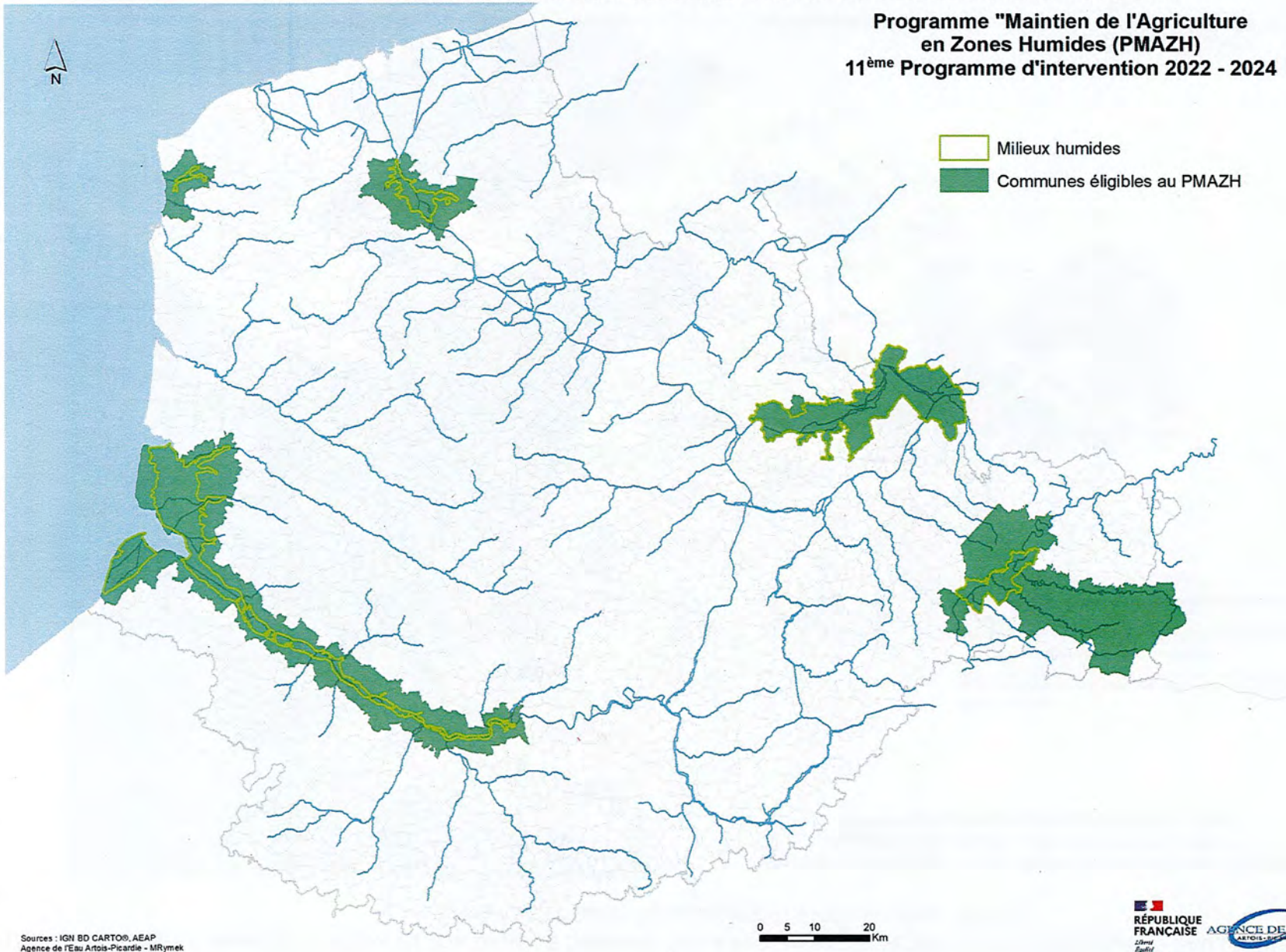

Sources : IGN BD CARTO®, AEAP
Agence de l'Eau Artois-Picardie - MRymek
PMAZH_revision_11prg
Date : 02/09/2021

RÉPUBLIQUE FRANÇAISE
Liberté
Égalité
Fraternité

AGENCE DE L'EAU ARTOIS-PICARDIE

Carte n°7 : ZONAGE ET PRIORITES D'INTERVENTION DANS LE DOMAINE DE LA RESTAURATION ECOLOGIQUE DES COURS D'EAU (SOUS-LIGNE 1240) ET DE LA GESTION DES DECHETS DE SEDIMENTS (SOUS-LIGNE 1241)

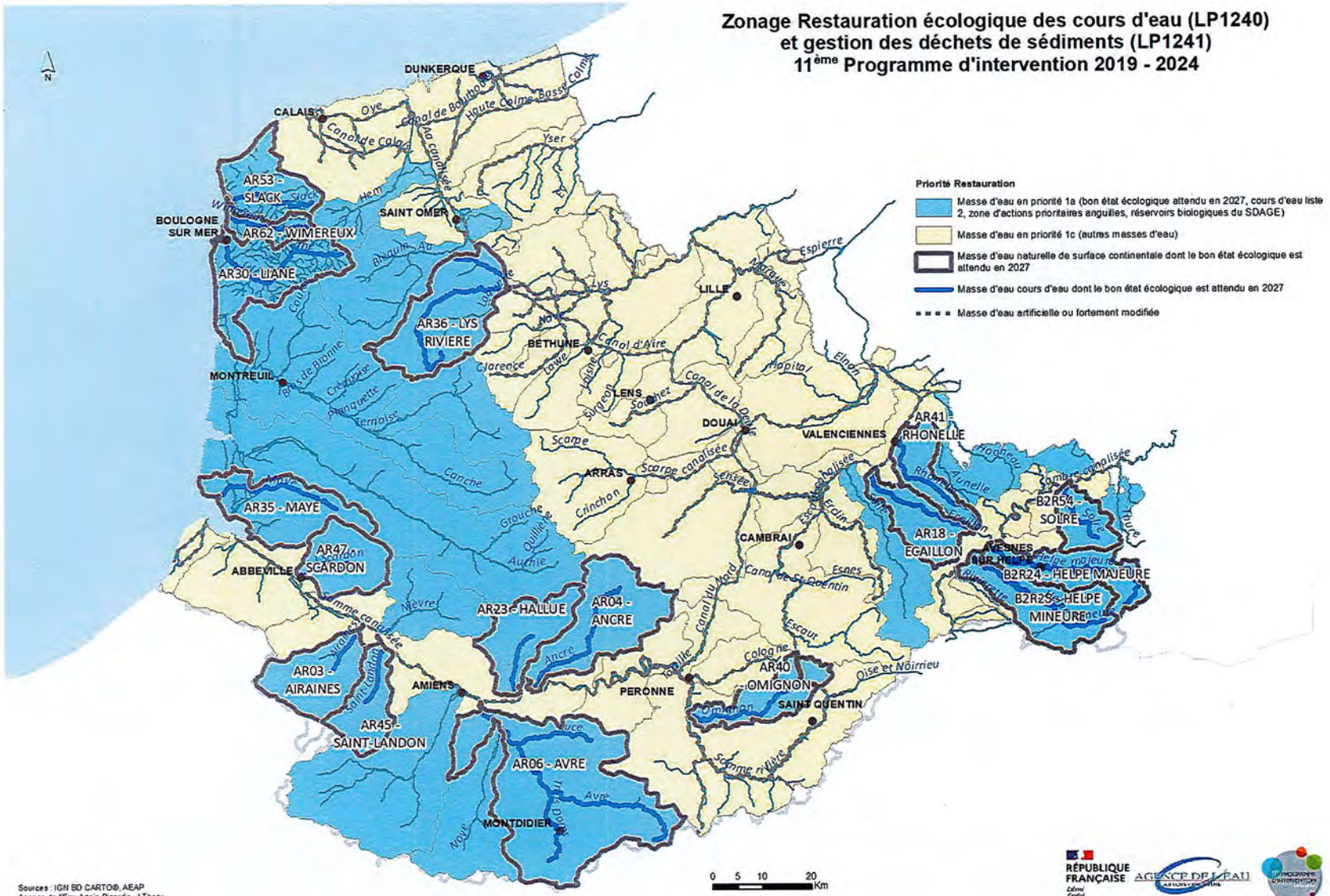

Carte n°8 : ZONAGE ET PRIORITES D'INTERVENTION DANS LE DOMAINE DU RETABLISSEMENT DE LA CONTINUITE ECOLOGIQUE (SOUS-LIGNE 1246)

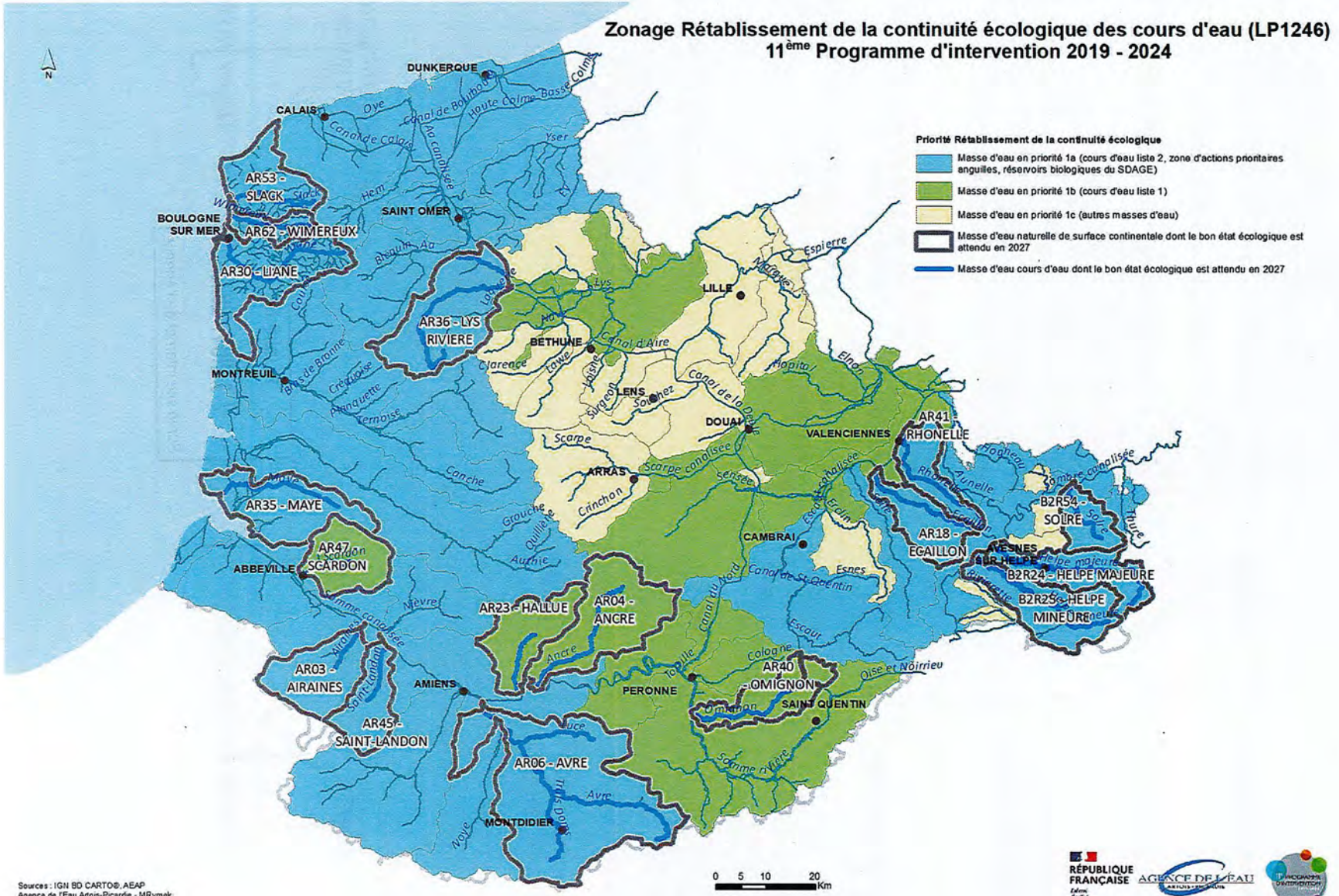

23140

Récapitulatif des différents zonages et des lignes de programme concernées

Désignation du zonage	Zonage de : priorisation/éligibilité	Lignes de programme concernées
Solidarité territoriale	éligibilité	1110 : stations d'épuration
		1120 : création des réseaux d'assainissement
		1122 : réhabilitation des réseaux d'assainissement
		1210 : gestion quantitative de la ressource en eau
		1250 : amélioration de la qualité de l'eau potable distribuée
		1251 : sécurisation quantitative de l'alimentation en eau potable
		1252 : économies d'eau et recherche de fuites
Zonage macropolluants (assainissement collectif et industrie)	priorisation	1110 : stations d'épuration
		1160 : traitement des eaux pluviales
		1120 : création des réseaux d'assainissement
		1122 : réhabilitation des réseaux d'assainissement
		1123 : raccordement au réseau public de collecte
		1161 : réseaux d'eaux pluviales
		Partie de 1132 : épuration industrielle (hors micropolluants)
Zonage enjeu eau potable	éligibilité	1113 : assainissement non collectif
		1123 : raccordement aux réseaux publics de collecte
		Partie de 1182 : pollutions diffuses 1185 : agriculture biologique
	priorisation	Partie de 1233 : études et animation pour les Contrats d'Actions pour la Ressource en Eau
Zonage Matières en Suspension	priorisation	1242 : érosion
Zonage Programme de Maintien de l'Agriculture en Zones Humides	éligibilité	1187 : maintien de l'agriculture en zones humides
Zonage Cours d'eau	priorisation	1240 : entretien et restauration des cours d'eau (carte 7) 1241 : curage de sédiments toxiques (carte 7) 1246 : rétablissement de la continuité écologique (carte 8)
Zonage nouvelles zones vulnérables	éligibilité	Partie de 1181 : effluents d'élevage

LE PRÉSIDENT DU CONSEIL D'ADMINISTRATION

Georges-François LECLERC

Publié le

2 2 NOV. 2022

Sur le site internet de l'Agence

LE DIRECTEUR GÉNÉRAL DE L'AGENCE

Thierry VATIN

Nom de la commune	Code INSEE	Solidarité territoriale	Etat physico chimique	Enjeu Baignade	Priorité macropolluants	Captage prioritaire*	Enjeu eau potable	Matières en suspension	Programme de Maintien de l'Agriculture en Zones Humides
ABANCOURT	59001	NON	Non att.	NON	P2	NON	OUI	P2	NON
ABBEVILLE	80001	NON	Atteint	OUI	P1	OUI	OUI	P2	OUI
ABLAINCOURT-PRESSOIR	80002	OUI	Non att.	NON	P2	NON	NON	P2	NON
ABLAIN-SAINT-NAZAIRE	62001	NON	Non att. Objectif 2027	NON	P1	OUI	OUI	P2	NON
ABLAINZEVELLE	62002	NON	Atteint	NON	P3	NON	NON	P2	NON
ABSCON	59002	NON	Non att.	NON	P2	NON	OUI	P2	NON
ACHEUX-EN-AMIENOIS	80003	OUI	Atteint	NON	P3	NON	NON	P1	NON
ACHEUX-EN-VIMEU	80004	OUI	Atteint	NON	P3	NON	NON	P2	NON
ACHEVILLE	62003	NON	Non att.	NON	P1	OUI	OUI	P2	NON
ACHICOURT	62004	NON	Non att.	NON	P2	NON	OUI	P1	NON
ACHIET-LE-GRAND	62005	OUI	Atteint	NON	P3	NON	NON	P2	NON
ACHIET-LE-PETIT	62006	NON	Atteint	NON	P3	NON	NON	P2	NON
ACQ	62007	NON	Non att.	NON	P2	NON	NON	P1	NON
ACQUIN-WESTBECOURT	62008	NON	Non att.	NON	P2	NON	OUI	P1	NON
ADINFER	62009	NON	Atteint	NON	P3	NON	OUI	P2	NON
AFFRINGUES	62010	NON	Non att.	NON	P2	NON	NON	P1	NON
AGENVILLE	80005	OUI	Atteint	NON	P3	NON	NON	P1	NON
AGENVILLERS	80006	OUI	Non att. Objectif 2027	NON	P1	NON	NON	P1	NON
AGNEZ-LES-DUISANS	62011	NON	Atteint	NON	P3	NON	OUI	P1	NON
AGNIERES	62012	NON	Non att.	NON	P2	NON	NON	P1	NON
AGNY	62013	NON	Non att.	NON	P2	NON	OUI	P1	NON
AIBES	59003	OUI	Atteint	NON	P1	OUI	OUI	P1	NON
AILLY-LE-HAUT-CLOCHER	80009	OUI	Atteint	NON	P3	NON	OUI	P2	NON
AILLY-SUR-NOYE	80010	NON	Atteint	NON	P3	NON	NON	P2	NON
AILLY-SUR-SOMME	80011	NON	Atteint	NON	P3	NON	OUI	P2	OUI
AIRAINES	80013	OUI	Atteint	NON	P3	NON	NON	P2	NON
AIRE-SUR-LA-LYS	62014	NON	Non att. Objectif 2027	NON	P1	OUI	OUI	P1	NON
AIRON-NOTRE-DAME	62015	NON	Atteint	NON	P1	OUI	OUI	P1	NON
AIRON-SAINT-VAAST	62016	NON	Atteint	NON	P1	OUI	OUI	P1	NON
AISONVILLE-ET-BERNOVILLE	02006	OUI	Non att.	NON	P2	NON	NON	P2	NON
AIX-EN-ERGNY	62017	OUI	Atteint	NON	P3	NON	NON	P1	NON
AIX-EN-ISSART	62018	OUI	Atteint	NON	P3	NON	NON	P1	NON
AIX-EN-PEVELE	59004	NON	Non att.	NON	P2	NON	NON	P2	NON
AIX-NOULETTE	62019	NON	Non att.	NON	P1	OUI	OUI	P2	NON
AIZECOURT-LE-BAS	80014	OUI	Non att.	NON	P2	NON	NON	P1	NON
AIZECOURT-LE-HAUT	80015	OUI	Non att.	NON	P2	NON	NON	P1	NON
ALBERT	80016	OUI	Atteint	NON	P3	NON	NON	P2	NON
ALEMBON	62020	OUI	Non att.	NON	P2	NON	OUI	P1	NON
ALETTE	62021	OUI	Atteint	NON	P3	NON	NON	P1	NON
ALINCTHUN	62022	OUI	Non att. Objectif 2027	NON	P1	OUI	OUI	P1	NON
ALLAINES	80017	OUI	Non att.	NON	P2	NON	NON	P2	NON
ALLENAY	80018	NON	Atteint	NON	P3	NON	NON	P2	NON
ALLENNES-LES-MARAIS	59005	NON	Non att.	NON	P1	OUI	OUI	P2	NON
ALLERY	80019	OUI	Atteint	NON	P3	NON	NON	P2	NON
ALLONVILLE	80020	NON	Atteint	NON	P3	NON	NON	P2	NON
ALLOUAGNE	62023	NON	Non att.	NON	P2	NON	OUI	P1	NON
ALQUINES	62024	OUI	Atteint	NON	P3	NON	NON	P1	NON
AMBLETEUSE	62025	OUI	Non att. Objectif 2027	NON	P1	NON	OUI	P1	OUI

*Les communes "captage prioritaire" seront considérées en priorité 1 "macropolluants" à la validation d'un plan d'actions

ANNEXE 1 : Liste des communes du Bassin Artois-Picardie appartenant aux différents zonages à compter du 1er janvier 2023

Nom de la commune	Code INSEE	Solidarité territoriale	Etat physico chimique	Enjeu Baignade	Priorité macropolluants	Captage prioritaire*	Enjeu eau potable	Matières en suspension	Programme de Maintien de l'Agriculture en Zones Humides
AMBRICOURT	62026	OUI	Atteint	NON	P3	NON	NON	P1	NON
AMBRINES	62027	OUI	Atteint	NON	P3	NON	NON	P1	NON
AMES	62028	OUI	Non att.	NON	P2	NON	OUI	P1	NON
AMETTES	62029	OUI	Non att.	NON	P2	NON	NON	P1	NON
AMFROIPRET	59006	NON	Non att.	NON	P2	NON	NON	P2	NON
AMIENS	80021	NON	Atteint	NON	P1	OUI	OUI	P2	OUI
AMPLIER	62030	NON	Atteint	NON	P3	NON	OUI	P1	NON
AMY	60011	OUI	Non att. Objectif 2027	NON	P1	NON	OUI	P2	NON
ANDAINVILLE	80022	OUI	Atteint	NON	P3	NON	NON	P2	NON
ANDECHY	80023	OUI	Non att. Objectif 2027	NON	P1	NON	OUI	P2	NON
ANDRES	62031	NON	Non att.	NON	P2	NON	OUI	P2	NON
ANGRES	62032	NON	Non att. Objectif 2027	NON	P1	OUI	OUI	P2	NON
ANHIERS	59007	NON	Non att.	NON	P2	NON	NON	P2	OUI
ANICHE	59008	NON	Non att.	NON	P2	NON	OUI	P2	NON
ANNAY	62033	NON	Non att.	NON	P1	OUI	OUI	P2	NON
ANNEQUIN	62034	NON	Non att.	NON	P1	OUI	OUI	P2	NON
ANNEUX	59010	NON	Non att.	NON	P2	NON	NON	P2	NON
ANNEZIN	62035	NON	Non att.	NON	P2	NON	OUI	P2	NON
ANNOEULLIN	59011	NON	Non att.	NON	P1	OUI	OUI	P2	NON
ANNOIS	02019	OUI	Non att.	NON	P2	NON	NON	P2	NON
ANOR	59012	OUI	Non att. Objectif 2027	NON	P1	NON	OUI	P2	NON
ANSTAING	59013	NON	Non att.	NON	P2	NON	NON	P2	NON
ANVIN	62036	OUI	Atteint	NON	P3	NON	NON	P1	NON
ANZIN	59014	NON	Non att.	NON	P2	NON	OUI	P2	NON
ANZIN-SAINT-AUBIN	62037	NON	Atteint	NON	P3	NON	NON	P1	NON
ARDRES	62038	NON	Non att.	NON	P2	NON	NON	P2	NON
ARGOEUVES	80024	NON	Atteint	NON	P3	NON	NON	P2	OUI
ARGOULES	80025	OUI	Atteint	NON	P3	NON	NON	P1	NON
ARGUEL	80026	NON	Atteint	NON	P3	NON	NON	P2	NON
ARLEUX	59015	OUI	Atteint	NON	P3	NON	OUI	P2	NON
ARLEUX-EN-GOHELLE	62039	NON	Non att.	NON	P1	OUI	OUI	P2	NON
ARMANCOURT	80027	NON	Non att. Objectif 2027	NON	P1	NON	OUI	P2	NON
ARMBOUTS-CAPPEL	59016	NON	Non att.	OUI	P1	NON	NON	P2	NON
ARMENTIERES	59017	NON	Non att.	NON	P2	NON	NON	P2	NON
ARNEKE	59018	OUI	Non att.	NON	P2	NON	OUI	P2	NON
ARQUES	62040	NON	Non att.	NON	P2	NON	NON	P1	OUI
ARQUEVES	80028	OUI	Atteint	NON	P3	NON	NON	P1	NON
ARRAS	62041	NON	Non att.	NON	P1	OUI	OUI	P1	NON
ARREST	80029	OUI	Atteint	OUI	P1	NON	NON	P2	NON
ARRY	80030	OUI	Non att. Objectif 2027	NON	P1	NON	NON	P2	OUI
ARTEMPS	02025	NON	Non att.	NON	P2	NON	NON	P2	NON
ARTRES	59019	NON	Non att. Objectif 2027	NON	P1	NON	OUI	P1	NON
ARVILLERS	80031	NON	Non att. Objectif 2027	NON	P1	NON	OUI	P2	NON
ASSAINVILLERS	80032	OUI	Atteint	NON	P1	OUI	OUI	P2	NON
ASSEVENT	59021	NON	Non att.	NON	P2	NON	OUI	P2	NON
ASSEVILLERS	80033	OUI	Non att.	NON	P2	NON	NON	P2	NON
ATHIES	62042	NON	Non att.	NON	P2	NON	NON	P2	NON
ATHIES	80034	OUI	Atteint	NON	P3	NON	NON	P2	NON

*Les communes "captage prioritaire" seront considérées en priorité 1 "macropolluants" à la validation d'un plan d'actions

Nom de la commune	Code INSEE	Solidarité territoriale	Etat physico chimique	Enjeu Baignade	Priorité macropolluants	Captage prioritaire*	Enjeu eau potable	Matières en suspension	Programme de Maintien de l'Agriculture en Zones Humides
ATTICHES	59022	NON	Non att.	NON	P2	NON	OUI	P2	NON
ATTILLY	02029	NON	Atteint	NON	P3	NON	NON	P2	NON
ATTIN	62044	OUI	Atteint	OUI	P1	NON	NON	P1	NON
AUBENCHEUL-AU-BAC	59023	NON	Non att.	NON	P2	NON	OUI	P2	NON
AUBENCHEUL-AUX-BOIS	02030	OUI	Non att.	NON	P2	NON	NON	P2	NON
AUBERCHICOURT	59024	NON	Non att.	NON	P2	NON	OUI	P2	NON
AUBERCOURT	80035	NON	Atteint	NON	P3	NON	NON	P2	NON
AUBERS	59025	NON	Non att.	NON	P2	NON	NON	P2	NON
AUBIGNY	80036	NON	Atteint	NON	P3	NON	NON	P2	OUI
AUBIGNY-AU-BAC	59026	NON	Non att.	NON	P2	NON	OUI	P2	NON
AUBIGNY-AUX-KAISNES	02032	OUI	Non att.	NON	P2	NON	NON	P2	NON
AUBIGNY-EN-ARTOIS	62045	OUI	Non att.	NON	P2	NON	OUI	P1	NON
AUBIN-SAINT-VAAST	62046	OUI	Atteint	NON	P3	NON	NON	P1	NON
AUBROMETZ	62047	OUI	Atteint	NON	P3	NON	NON	P1	NON
AUBRY-DU-HAINAUT	59027	NON	Non att.	NON	P2	NON	OUI	P2	NON
AUBVILLERS	80037	NON	Atteint	NON	P3	NON	NON	P2	NON
AUBY	59028	NON	Non att.	NON	P2	NON	NON	P2	NON
AUCHEL	62048	NON	Non att.	NON	P2	NON	OUI	P1	NON
AUCHONVILLERS	80038	OUI	Atteint	NON	P3	NON	NON	P2	NON
AUCHY-AU-BOIS	62049	NON	Non att.	NON	P2	NON	NON	P1	NON
AUCHY-LES-HESDIN	62050	OUI	Atteint	OUI	P1	NON	NON	P1	NON
AUCHY-LES-MINES	62051	NON	Non att.	NON	P1	OUI	OUI	P2	NON
AUCHY-LEZ-ORCHIES	59029	NON	Non att.	NON	P2	NON	NON	P2	NON
AUDEMBERT	62052	NON	Non att. Objectif 2027	NON	P1	NON	OUI	P1	NON
AUDIGNIES	59031	NON	Non att.	NON	P2	NON	NON	P2	NON
AUDINCTHUN	62053	OUI	Atteint	NON	P1	OUI	OUI	P1	NON
AUDINGHEN	62054	OUI	Non att. Objectif 2027	NON	P1	NON	NON	P1	NON
AUDREHEM	62055	OUI	Atteint	NON	P3	NON	NON	P1	NON
AUDRESSELLES	62056	OUI	Non att. Objectif 2027	NON	P1	NON	NON	P1	NON
AUDRUICQ	62057	OUI	Non att.	NON	P2	NON	NON	P2	NON
AULNOYE-AYMERIES	59033	NON	Non att.	NON	P1	OUI	OUI	P2	OUI
AULNOY-LEZ-VALENCIENNES	59032	NON	Non att. Objectif 2027	NON	P1	NON	OUI	P1	NON
AULT	80039	OUI	Non att. Objectif 2027	NON	P1	NON	NON	P2	NON
AUMATRE	80040	OUI	Atteint	NON	P3	NON	NON	P2	NON
AUMERVAL	62058	OUI	Non att.	NON	P2	NON	NON	P1	NON
AUMONT	80041	OUI	Atteint	NON	P3	NON	NON	P2	NON
AUTHEUX	80042	OUI	Atteint	NON	P3	NON	NON	P1	NON
AUTHIE	80043	OUI	Atteint	NON	P3	NON	NON	P1	NON
AUTHIEULE	80044	NON	Atteint	NON	P3	NON	OUI	P1	NON
AUTHUILLE	80045	OUI	Atteint	NON	P3	NON	NON	P2	NON
AUTINGUES	62059	NON	Non att.	NON	P2	NON	OUI	P2	NON
AUXI-LE-CHATEAU	62060	OUI	Atteint	NON	P3	NON	NON	P1	NON
AVELESGES	80046	NON	Atteint	NON	P3	NON	NON	P2	NON
AVELIN	59034	NON	Non att.	NON	P2	NON	OUI	P2	NON
AVELUY	80047	OUI	Atteint	NON	P3	NON	NON	P2	NON
AVERDOINGT	62061	OUI	Non att.	NON	P2	NON	NON	P1	NON
AVESNELLES	59035	NON	Non att. Objectif 2027	NON	P1	NON	OUI	P2	OUI
AVESNES	62062	OUI	Atteint	NON	P3	NON	NON	P1	NON

*Les communes "captage prioritaire" seront considérées en priorité 1 "macropolluants" à la validation d'un plan d'actions

Nom de la commune	Code INSEE	Solidarité territoriale	Etat physico chimique	Enjeu Baignade	Priorité macropolluants	Captage prioritaire*	Enjeu eau potable	Matières en suspension	Programme de Maintien de l'Agriculture en Zones Humides
AVESNES-CHAUSSOY	80048	NON	Atteint	NON	P3	NON	NON	P2	NON
AVESNES-LE-COMTE	62063	OUI	Atteint	NON	P3	NON	NON	P1	NON
AVESNES-LES-AUBERT	59037	NON	Non att.	NON	P2	NON	OUI	P2	NON
AVESNES-LES-BAPAUME	62064	OUI	Atteint	NON	P3	NON	NON	P2	NON
AVESNES-LE-SEC	59038	NON	Non att.	NON	P2	NON	OUI	P2	NON
AVESNES-SUR-HELPE	59036	NON	Non att. Objectif 2027	NON	P1	NON	OUI	P2	OUI
AVION	62065	NON	Non att. Objectif 2027	NON	P1	OUI	OUI	P2	NON
AVONDANCE	62066	OUI	Atteint	NON	P3	NON	NON	P1	NON
AVRICOURT	60035	OUI	Non att. Objectif 2027	NON	P1	NON	NON	P2	NON
AVROULT	62067	OUI	Atteint	NON	P1	OUI	OUI	P1	NON
AWOINGT	59039	NON	Non att.	NON	P2	NON	NON	P2	NON
AYENCOURT	80049	NON	Atteint	NON	P1	OUI	OUI	P2	NON
AYETTE	62068	NON	Atteint	NON	P3	NON	NON	P2	NON
AZINCOURT	62069	OUI	Atteint	NON	P3	NON	NON	P1	NON
BACHANT	59041	NON	Non att.	NON	P1	OUI	OUI	P2	OUI
BACHY	59042	NON	Non att.	NON	P2	NON	NON	P2	NON
BACOUEL	60039	OUI	Atteint	NON	P3	NON	NON	P2	NON
BACOUEL-SUR-SELLE	80050	NON	Atteint	NON	P3	NON	OUI	P2	NON
BAILLEUL	59043	NON	Non att.	NON	P2	NON	NON	P2	NON
BAILLEUL	80051	OUI	Atteint	NON	P3	NON	NON	P2	NON
BAILLEUL-AUX-CORNAILLES	62070	OUI	Non att.	NON	P2	NON	NON	P1	NON
BAILLEUL-LES-PERNES	62071	OUI	Non att.	NON	P2	NON	NON	P1	NON
BAILLEULMONT	62072	NON	Non att.	NON	P2	NON	OUI	P1	NON
BAILLEUL-SIR-BERTHOULT	62073	NON	Non att.	NON	P1	OUI	OUI	P2	NON
BAILLEULVAL	62074	NON	Non att.	NON	P2	NON	OUI	P1	NON
BAINCTHUN	62075	NON	Non att. Objectif 2027	OUI	P1	OUI	OUI	P1	NON
BAINGHEN	62076	NON	Non att.	NON	P2	NON	NON	P1	NON
BAISIEUX	59044	NON	Non att.	NON	P2	NON	NON	P2	NON
BAIVES	59045	OUI	Non att. Objectif 2027	NON	P1	NON	OUI	P2	OUI
BAIZIEUX	80052	NON	Atteint	NON	P3	NON	NON	P2	NON
BAJUS	62077	NON	Non att.	NON	P2	NON	NON	P2	NON
BALATRE	80053	NON	Non att.	NON	P2	NON	NON	P2	NON
BALINGHEM	62078	NON	Non att.	NON	P2	NON	OUI	P2	NON
BAMBECQUE	59046	OUI	Non att.	NON	P2	NON	OUI	P2	NON
BANCOURT	62079	NON	Atteint	NON	P3	NON	NON	P2	NON
BANTEUX	59047	OUI	Non att.	NON	P2	NON	OUI	P2	NON
BANTIGNY	59048	NON	Non att.	NON	P2	NON	OUI	P2	NON
BANTOUZELLE	59049	OUI	Non att.	NON	P2	NON	OUI	P2	NON
BAPAUME	62080	OUI	Atteint	NON	P3	NON	NON	P2	NON
BARALLE	62081	OUI	Atteint	NON	P3	NON	NON	P2	NON
BARASTRE	62082	OUI	Non att.	NON	P2	NON	OUI	P2	NON
BARLEUX	80054	OUI	Non att.	NON	P2	NON	NON	P2	NON
BARLIN	62083	NON	Non att.	NON	P2	NON	NON	P2	NON
BARLY	62084	OUI	Atteint	NON	P3	NON	NON	P1	NON
BARLY	80055	OUI	Atteint	NON	P3	NON	NON	P1	NON
BARZY-EN-THIERACHE	02050	OUI	Non att.	NON	P2	NON	NON	P2	NON
BAS-LIEU	59050	NON	Non att. Objectif 2027	NON	P1	NON	OUI	P2	NON
BASSEUX	62085	NON	Non att.	NON	P2	NON	OUI	P1	NON

*Les communes "captage prioritaire" seront considérées en priorité 1 "macropolluants" à la validation d'un plan d'actions

Nom de la commune	Code INSEE	Solidarité territoriale	Etat physico chimique	Enjeu Baignade	Priorité macropolluants	Captage prioritaire*	Enjeu eau potable	Matières en suspension	Programme de Maintien de l'Agriculture en Zones Humides
BAUVIN	59052	NON	Non att.	NON	P1	OUI	OUI	P2	NON
BAVAY	59053	OUI	Non att.	NON	P2	NON	NON	P2	NON
BAVELINCOURT	80056	NON	Atteint	NON	P3	NON	OUI	P2	NON
BAVINCHOVE	59054	NON	Non att.	NON	P2	NON	OUI	P2	NON
BAVINCOURT	62086	NON	Non att.	NON	P2	NON	OUI	P1	NON
BAYENCOURT	80057	OUI	Atteint	NON	P3	NON	NON	P1	NON
BAYENGHEM-LES-EPERLECQUES	62087	OUI	Non att.	NON	P1	OUI	OUI	P1	NON
BAYENGHEM-LES-SENINGHEM	62088	NON	Atteint	NON	P3	NON	NON	P1	NON
BAYONVILLERS	80058	OUI	Atteint	NON	P3	NON	NON	P2	NON
BAZENTIN	80059	OUI	Atteint	NON	P3	NON	NON	P2	NON
BAZINGHEN	62089	NON	Non att. Objectif 2027	NON	P1	NON	OUI	P1	OUI
BAZUEL	59055	OUI	Non att.	NON	P2	NON	OUI	P1	NON
BEALCOURT	80060	OUI	Atteint	NON	P3	NON	NON	P1	NON
BEALENCOURT	62090	OUI	Atteint	NON	P3	NON	NON	P1	NON
BEAUCAMPS-LIGNY	59056	NON	Non att.	NON	P2	NON	OUI	P2	NON
BEAUCOURT-EN-SANTERRE	80064	NON	Atteint	NON	P3	NON	NON	P2	NON
BEAUCOURT-SUR-L'ANCRE	80065	OUI	Atteint	NON	P3	NON	NON	P2	NON
BEAUCOURT-SUR-L'HALLUE	80066	NON	Atteint	NON	P3	NON	OUI	P2	NON
BEAUDEDUIT	60051	OUI	Atteint	NON	P1	OUI	OUI	P2	NON
BEAUDIGNIES	59057	NON	Non att. Objectif 2027	NON	P1	NON	OUI	P1	NON
BEAUDRICOURT	62091	NON	Atteint	NON	P3	NON	NON	P1	NON
BEAUFORT	59058	NON	Non att.	NON	P1	OUI	OUI	P2	NON
BEAUFORT-BLAVINCOURT	62092	NON	Atteint	NON	P3	NON	NON	P1	NON
BEAUFORT-EN-SANTERRE	80067	OUI	Atteint	NON	P1	OUI	OUI	P2	NON
BEAULENCOURT	62093	OUI	Atteint	NON	P3	NON	NON	P2	NON
BEAULIEU-LES-FONTAINES	60053	OUI	Non att. Objectif 2027	NON	P1	NON	NON	P2	NON
BEAUMERIE-SAINT-MARTIN	62094	OUI	Atteint	OUI	P1	NON	OUI	P1	NON
BEAUMETZ	80068	OUI	Atteint	NON	P3	NON	NON	P2	NON
BEAUMETZ-LES-AIRE	62095	OUI	Non att. Objectif 2027	NON	P1	OUI	OUI	P1	NON
BEAUMETZ-LES-CAMBRAI	62096	OUI	Atteint	NON	P3	NON	OUI	P2	NON
BEAUMETZ-LES-LOGES	62097	NON	Non att.	NON	P2	NON	OUI	P1	NON
BEAUMONT-EN-BEINE	02056	OUI	Non att.	NON	P2	NON	NON	P2	NON
BEAUMONT-EN-CAMBRESIS	59059	NON	Non att.	NON	P2	NON	OUI	P2	NON
BEAUMONT-HAMEL	80069	OUI	Atteint	NON	P3	NON	NON	P2	NON
BEAUQUESNE	80070	OUI	Atteint	NON	P3	NON	NON	P1	NON
BEAURAIN	59060	OUI	Non att. Objectif 2027	NON	P1	OUI	OUI	P1	NON
BEAURAINS	62099	NON	Atteint	NON	P3	NON	OUI	P2	NON
BEAURAINVILLE	62100	OUI	Atteint	OUI	P1	NON	NON	P1	NON
BEAUREPAIRE-SUR-SAMBRE	59061	OUI	Non att.	NON	P2	NON	NON	P2	NON
BEAUREVOIR	02057	OUI	Non att.	NON	P2	NON	NON	P2	NON
BEAURIEUX	59062	NON	Atteint	NON	P3	NON	OUI	P1	NON
BEAUVAL	80071	OUI	Atteint	NON	P3	NON	NON	P1	NON
BEAUVOIR	60058	OUI	Atteint	NON	P1	OUI	OUI	P2	NON
BEAUVOIR-WAVANS	62881	OUI	Atteint	NON	P3	NON	NON	P1	NON
BEAUVOIS	62101	OUI	Atteint	NON	P3	NON	NON	P1	NON
BEAUVOIS-EN-CAMBRESIS	59063	NON	Non att.	NON	P2	NON	NON	P2	NON
BEAUVOIS-EN-VERMANDOIS	02060	NON	Non att.	NON	P2	NON	NON	P2	NON
BECORDEL-BECOURT	80073	OUI	Atteint	NON	P3	NON	NON	P2	NON

*Les communes "captage prioritaire" seront considérées en priorité 1 "macropolluants" à la validation d'un plan d'actions

ANNEXE 1 : Liste des communes du Bassin Artois-Picardie appartenant aux différents zonages à compter du 1er janvier 2023

Nom de la commune	Code INSEE	Solidarité territoriale	Etat physico chimique	Enjeu Baignade	Priorité macropolluants	Captage prioritaire*	Enjeu eau potable	Matières en suspension	Programme de Maintien de l'Agriculture en Zones Humides
BECOURT	62102	OUI	Atteint	NON	P3	NON	OUI	P1	NON
BECQUIGNY	02061	OUI	Non att.	NON	P2	NON	NON	P2	NON
BECQUIGNY	80074	NON	Atteint	NON	P3	NON	NON	P2	NON
BEHAGNIES	62103	NON	Atteint	NON	P3	NON	NON	P2	NON
BEHEN	80076	NON	Atteint	NON	P3	NON	NON	P2	NON
BEHENCOURT	80077	NON	Atteint	NON	P3	NON	OUI	P2	NON
BELLAING	59064	NON	Non att.	NON	P2	NON	OUI	P2	NON
BELLANCOURT	80078	NON	Non att. Objectif 2027	NON	P1	NON	OUI	P1	NON
BELLEBRUNE	62104	NON	Non att. Objectif 2027	NON	P1	NON	NON	P1	NON
BELLE-ET-HOULLEFORT	62105	NON	Non att. Objectif 2027	NON	P1	NON	NON	P1	NON
BELLENGLISE	02063	OUI	Atteint	NON	P3	NON	NON	P2	NON
BELLEUSE	80079	NON	Atteint	NON	P3	NON	NON	P2	NON
BELLICOURT	02065	OUI	Atteint	NON	P3	NON	NON	P2	NON
BELLIGNIES	59065	NON	Non att.	NON	P2	NON	NON	P2	NON
BELLINGHEM	62471	NON	Non att. Objectif 2027	NON	P1	OUI	OUI	P1	NON
BELLONNE	62106	NON	Atteint	NON	P3	NON	OUI	P2	NON
BELLOY-EN-SANTERRE	80080	OUI	Non att.	NON	P2	NON	NON	P2	NON
BELLOY-SAINT-LEONARD	80081	NON	Atteint	NON	P3	NON	NON	P2	NON
BELLOY-SUR-SOMME	80082	NON	Atteint	NON	P3	NON	NON	P2	OUI
BENIFONTAINE	62107	NON	Non att.	NON	P1	OUI	OUI	P2	NON
BERCK	62108	NON	Atteint	NON	P3	NON	NON	P1	NON
BERELLES	59066	NON	Atteint	NON	P3	NON	OUI	P1	NON
BERGICOURT	80083	NON	Atteint	NON	P3	NON	NON	P2	NON
BERGUENEUSE	62109	OUI	Atteint	NON	P3	NON	NON	P1	NON
BERGUES	59067	NON	Non att.	NON	P2	NON	NON	P2	NON
BERGUES-SUR-SAMBRE	02067	OUI	Non att.	NON	P2	NON	NON	P2	NON
BERLAIMONT	59068	NON	Non att.	NON	P2	NON	OUI	P2	OUI
BERLENCOURT-LE-CAUROY	62111	OUI	Atteint	NON	P3	NON	NON	P1	NON
BERLES-AU-BOIS	62112	NON	Atteint	NON	P3	NON	NON	P1	NON
BERLES-MONCHEL	62113	NON	Non att.	NON	P2	NON	NON	P1	NON
BERMERAIN	59069	NON	Non att. Objectif 2027	NON	P1	NON	OUI	P1	NON
BERMERIES	59070	NON	Non att.	NON	P2	NON	NON	P2	NON
BERMESNIL	80084	NON	Atteint	NON	P3	NON	NON	P2	NON
BERMICOURT	62114	OUI	Atteint	NON	P3	NON	NON	P1	NON
BERNATRE	80085	OUI	Atteint	NON	P3	NON	NON	P1	NON
BERNAVILLE	80086	OUI	Atteint	NON	P3	NON	NON	P1	NON
BERNAY-EN-PONTHIEU	80087	OUI	Non att. Objectif 2027	NON	P1	NON	OUI	P2	OUI
BERNES	80088	OUI	Atteint	NON	P3	NON	NON	P2	NON
BERNEUIL	80089	OUI	Atteint	NON	P3	NON	NON	P2	NON
BERNEVILLE	62115	NON	Non att.	NON	P2	NON	OUI	P1	NON
BERNIEULLES	62116	NON	Atteint	NON	P3	NON	NON	P1	NON
BERNY-EN-SANTERRE	80090	OUI	Non att.	NON	P2	NON	NON	P2	NON
BERSEE	59071	NON	Non att.	NON	P2	NON	NON	P2	NON
BERSILLIES	59072	NON	Non att.	NON	P2	NON	NON	P1	NON
BERTANGLES	80092	NON	Atteint	NON	P3	NON	NON	P2	NON
BERTEAUCOURT-LES-DAMES	80093	OUI	Atteint	NON	P3	NON	NON	P2	NON
BERTEAUCOURT-LES-THENNES	80094	NON	Atteint	NON	P3	NON	NON	P2	NON
BERTHEN	59073	NON	Non att.	NON	P2	NON	NON	P2	NON

*Les communes "captage prioritaire" seront considérées en priorité 1 "macropolluants" à la validation d'un plan d'actions

Nom de la commune	Code INSEE	Solidarité territoriale	Etat physico chimique	Enjeu Baignade	Priorité macropolluants	Captage prioritaire*	Enjeu eau potable	Matières en suspension	Programme de Maintien de l'Agriculture en Zones Humides
BERTINCOURT	62117	OUI	Non att.	NON	P2	NON	OUI	P2	NON
BERTRANCOURT	80095	OUI	Atteint	NON	P3	NON	NON	P1	NON
BERTRY	59074	OUI	Non att.	NON	P1	OUI	OUI	P2	NON
BETHENCOURT	59075	NON	Non att.	NON	P2	NON	NON	P2	NON
BETHENCOURT-SUR-MER	80096	NON	Atteint	NON	P3	NON	NON	P2	NON
BETHENCOURT-SUR-SOMME	80097	OUI	Non att.	NON	P2	NON	NON	P2	NON
BETHONSART	62118	NON	Non att.	NON	P2	NON	OUI	P2	NON
BETHUNE	62119	NON	Non att.	NON	P2	NON	OUI	P2	NON
BETTENCOURT-RIVIERE	80099	NON	Atteint	NON	P3	NON	NON	P2	NON
BETTENCOURT-SAINT-OUEN	80100	OUI	Atteint	NON	P3	NON	NON	P2	NON
BETTIGNIES	59076	OUI	Non att.	NON	P2	NON	NON	P1	NON
BETTRECHIES	59077	OUI	Non att.	NON	P2	NON	NON	P2	NON
BEUGIN	62120	NON	Non att.	NON	P2	NON	OUI	P2	NON
BEUGNATRE	62121	OUI	Atteint	NON	P3	NON	NON	P2	NON
BEUGNIES	59078	OUI	Non att. Objectif 2027	NON	P1	NON	OUI	P1	NON
BEUGNY	62122	NON	Atteint	NON	P3	NON	OUI	P2	NON
BEUSSENT	62123	OUI	Atteint	NON	P3	NON	NON	P1	NON
BEUTIN	62124	NON	Atteint	OUI	P1	NON	NON	P1	NON
BEUVRAGES	59079	NON	Non att.	NON	P2	NON	OUI	P2	NON
BEUVRAIGNES	80101	OUI	Non att. Objectif 2027	NON	P1	NON	OUI	P2	NON
BEUVREQUEN	62125	NON	Non att. Objectif 2027	NON	P1	NON	NON	P1	OUI
BEUVRY	62126	NON	Non att.	NON	P2	NON	OUI	P2	NON
BEUVRY-LA-FORET	59080	NON	Non att.	NON	P2	NON	NON	P2	NON
BEVILLERS	59081	NON	Non att.	NON	P2	NON	NON	P2	NON
BEZINGHEM	62127	OUI	Atteint	NON	P3	NON	NON	P1	NON
BIACHES	80102	OUI	Non att.	NON	P2	NON	NON	P2	NON
BIACHE-SAINT-VAAST	62128	NON	Non att.	NON	P2	NON	OUI	P2	NON
BIARRE	80103	NON	Non att.	NON	P2	NON	NON	P2	NON
BIEFVILLERS-LES-BAPAUME	62129	NON	Atteint	NON	P3	NON	NON	P2	NON
BIENVILLERS-AU-BOIS	62130	OUI	Atteint	NON	P3	NON	OUI	P2	NON
BIERNE	59082	NON	Non att.	NON	P2	NON	NON	P2	NON
BIHUCOURT	62131	NON	Atteint	NON	P3	NON	NON	P2	NON
BILLANCOURT	80105	NON	Non att.	NON	P2	NON	NON	P2	NON
BILLY-BERCLAU	62132	NON	Non att.	NON	P1	OUI	OUI	P2	NON
BILLY-MONTIGNY	62133	NON	Non att.	NON	P2	NON	OUI	P2	NON
BIMONT	62134	OUI	Atteint	NON	P3	NON	NON	P1	NON
BISSEZEELE	59083	NON	Non att.	NON	P2	NON	OUI	P2	NON
BLAIRVILLE	62135	NON	Atteint	NON	P3	NON	OUI	P1	NON
BLANCFOSSE	60075	OUI	Atteint	NON	P3	NON	NON	P2	NON
BLANGERVAL-BLANGERMONT	62137	OUI	Atteint	NON	P3	NON	NON	P1	NON
BLANGY-SOUS-POIX	80106	NON	Atteint	NON	P3	NON	OUI	P2	NON
BLANGY-SUR-TERNOISE	62138	OUI	Atteint	NON	P3	NON	NON	P1	NON
BLANGY-TRONVILLE	80107	NON	Atteint	NON	P3	NON	NON	P2	OUI
BLARINGHEM	59084	OUI	Non att.	NON	P2	NON	NON	P2	NON
BLECOURT	59085	NON	Non att.	NON	P2	NON	NON	P2	NON
BLENDECQUES	62139	NON	Non att.	NON	P2	NON	OUI	P1	NON
BLEQUIN	62140	OUI	Non att.	NON	P2	NON	OUI	P1	NON
BLESSY	62141	OUI	Non att. Objectif 2027	NON	P1	OUI	OUI	P1	NON

*Les communes "captage prioritaire" seront considérées en priorité 1 "macropolluants" à la validation d'un plan d'actions

ANNEXE 1 : Liste des communes du Bassin Artois-Picardie appartenant aux différents zonages à compter du 1er janvier 2023

Nom de la commune	Code INSEE	Solidarité territoriale	Etat physico chimique	Enjeu Baignade	Priorité macropolluants	Captage prioritaire*	Enjeu eau potable	Matières en suspension	Programme de Maintien de l'Agriculture en Zones Humides
BLINGEL	62142	OUI	Atteint	NON	P3	NON	NON	P1	NON
BOESCHEPE	59086	NON	Non att.	NON	P2	NON	OUI	P2	NON
BOESEGHEM	59087	OUI	Non att.	NON	P2	NON	NON	P2	NON
BOFFLES	62143	OUI	Atteint	NON	P3	NON	NON	P1	NON
BOHAIN-EN-VERMANDOIS	02095	NON	Non att.	NON	P2	NON	NON	P2	NON
BOIRY-BECQUERELLE	62144	NON	Atteint	NON	P3	NON	NON	P2	NON
BOIRY-NOTRE-DAME	62145	NON	Atteint	NON	P3	NON	OUI	P2	NON
BOIRY-SAINTE-RICTRUDE	62147	NON	Atteint	NON	P3	NON	NON	P2	NON
BOIRY-SAINT-MARTIN	62146	OUI	Atteint	NON	P3	NON	NON	P2	NON
BOISBERGUES	80108	OUI	Atteint	NON	P3	NON	NON	P1	NON
BOIS-BERNARD	62148	NON	Non att.	NON	P2	NON	OUI	P2	NON
BOISDINGHEM	62149	NON	Non att.	NON	P2	NON	OUI	P1	NON
BOIS-GRENIER	59088	NON	Non att.	NON	P2	NON	NON	P2	NON
BOISJEAN	62150	OUI	Atteint	NON	P3	NON	OUI	P1	NON
BOISLEUX-AU-MONT	62151	NON	Atteint	NON	P3	NON	NON	P2	NON
BOISLEUX-SAINT-MARC	62152	NON	Atteint	NON	P3	NON	NON	P2	NON
BOISMONT	80110	OUI	Atteint	NON	P3	NON	NON	P2	OUI
BOLLEZEELE	59089	OUI	Non att.	NON	P2	NON	OUI	P2	NON
BOMY	62153	OUI	Non att. Objectif 2027	NON	P1	OUI	OUI	P1	NON
BONDUES	59090	NON	Non att.	NON	P2	NON	NON	P2	NON
BONNAY	80112	NON	Atteint	NON	P3	NON	NON	P2	NON
BONNEUIL-LES-EAUX	60082	OUI	Atteint	NON	P3	NON	NON	P2	NON
BONNEVILLE	80113	OUI	Atteint	NON	P3	NON	OUI	P2	NON
BONNIERES	62154	OUI	Atteint	NON	P3	NON	NON	P1	NON
BONNINGUES-LES-ARDRES	62155	OUI	Atteint	NON	P3	NON	NON	P1	NON
BONNINGUES-LES-CALAIS	62156	NON	Non att.	NON	P2	NON	OUI	P2	NON
BONVILLERS	60085	OUI	Atteint	NON	P3	NON	OUI	P2	NON
BONY	02100	OUI	Non att.	NON	P2	NON	NON	P2	NON
BORRE	59091	NON	Non att.	NON	P2	NON	NON	P2	NON
BOSQUEL	80114	NON	Atteint	NON	P3	NON	OUI	P2	NON
BOUBERS-LES-HESMOND	62157	OUI	Atteint	NON	P3	NON	NON	P1	NON
BOUBERS-SUR-CANCHE	62158	OUI	Atteint	NON	P3	NON	NON	P1	NON
BOUCHAIN	59092	NON	Non att.	NON	P2	NON	OUI	P2	NON
BOUCHAVESNES-BERGEN	80115	OUI	Atteint	NON	P3	NON	NON	P2	NON
BOUCHOIR	80116	OUI	Non att. Objectif 2027	NON	P1	NON	OUI	P2	NON
BOUCHON	80117	OUI	Atteint	NON	P3	NON	NON	P2	NON
BOUFFLERS	80118	OUI	Atteint	NON	P3	NON	NON	P1	NON
BOUGAINVILLE	80119	NON	Atteint	NON	P3	NON	NON	P2	NON
BOUILLANCOURT-LA-BATAILLE	80121	OUI	Atteint	NON	P3	NON	NON	P2	NON
BOUIN-PLUMOISON	62661	OUI	Atteint	OUI	P1	NON	NON	P1	NON
BOULOGNE-SUR-HELPE	59093	OUI	Non att. Objectif 2027	NON	P1	NON	OUI	P2	OUI
BOULOGNE-SUR-MER	62160	NON	Non att. Objectif 2027	OUI	P1	NON	NON	P1	NON
BOUQUEHAULT	62161	OUI	Non att.	NON	P2	NON	OUI	P2	NON
BOUQUEMAISON	80122	OUI	Atteint	NON	P3	NON	NON	P1	NON
BOURBOURG	59094	NON	Non att.	NON	P2	NON	NON	P2	NON
BOURDON	80123	NON	Atteint	NON	P3	NON	NON	P2	OUI
BOURECQ	62162	OUI	Non att.	NON	P2	NON	OUI	P1	NON
BOURET-SUR-CANCHE	62163	OUI	Atteint	NON	P3	NON	NON	P1	NON

*Les communes "captage prioritaire" seront considérées en priorité 1 "macropolluants" à la validation d'un plan d'actions

Nom de la commune	Code INSEE	Solidarité territoriale	Etat physico chimique	Enjeu Baignade	Priorité macropolluants	Captage prioritaire*	Enjeu eau potable	Matières en suspension	Programme de Maintien de l'Agriculture en Zones Humides
BOURGHELLES	59096	NON	Non att.	NON	P2	NON	NON	P2	NON
BOURLON	62164	NON	Atteint	NON	P3	NON	OUI	P2	NON
BOURNONVILLE	62165	OUI	Non att. Objectif 2027	NON	P1	OUI	OUI	P1	NON
BOURS	62166	OUI	Non att.	NON	P2	NON	NON	P1	NON
BOURSEVILLE	80124	OUI	Atteint	NON	P3	NON	NON	P2	NON
BOURSIES	59097	OUI	Atteint	NON	P3	NON	OUI	P2	NON
BOURSIN	62167	NON	Non att. Objectif 2027	NON	P1	NON	NON	P1	NON
BOURTHES	62168	OUI	Atteint	NON	P3	NON	OUI	P1	NON
BOUSBECQUE	59098	NON	Non att.	NON	P2	NON	NON	P2	NON
BOUSIES	59099	OUI	Non att. Objectif 2027	NON	P1	OUI	OUI	P1	NON
BOUSIGNIES	59100	NON	Non att.	NON	P2	NON	OUI	P2	OUI
BOUSIGNIES-SUR-ROC	59101	OUI	Atteint	NON	P3	NON	OUI	P1	NON
BOUSSICOURT	80125	NON	Atteint	NON	P3	NON	NON	P2	NON
BOUSSIERES-EN-CAMBRESIS	59102	OUI	Non att.	NON	P2	NON	NON	P2	NON
BOUSSIERES-SUR-SAMBRE	59103	NON	Non att.	NON	P2	NON	OUI	P2	OUI
BOUSSOIS	59104	NON	Non att.	NON	P2	NON	OUI	P2	NON
BOUVELINGHEM	62169	OUI	Atteint	NON	P3	NON	NON	P1	NON
BOUVIGNIES	59105	NON	Non att.	NON	P2	NON	NON	P2	OUI
BOUVIGNY-BOYEFFLES	62170	NON	Non att.	NON	P1	OUI	OUI	P2	NON
BOUVINCOURT-EN-VERMANDOIS	80128	OUI	Non att.	NON	P2	NON	NON	P2	NON
BOUVINES	59106	NON	Non att.	NON	P2	NON	NON	P2	NON
BOUZINCOURT	80129	OUI	Atteint	NON	P3	NON	NON	P2	NON
BOVELLES	80130	NON	Atteint	NON	P3	NON	OUI	P2	NON
BOVES	80131	NON	Atteint	NON	P1	OUI	OUI	P2	NON
BOYAVAL	62171	OUI	Atteint	NON	P3	NON	NON	P1	NON
BOYELLES	62172	NON	Atteint	NON	P3	NON	NON	P2	NON
BRACHES	80132	NON	Atteint	NON	P3	NON	NON	P2	NON
BRAILLY-CORNEHOTTE	80133	OUI	Non att. Objectif 2027	NON	P1	OUI	OUI	P2	NON
BRANCOURT-LE-GRAND	02112	NON	Non att.	NON	P2	NON	NON	P2	NON
BRASSY	80134	NON	Atteint	NON	P3	NON	NON	P2	NON
BRAY-DUNES	59107	NON	Non att.	OUI	P1	NON	NON	P2	NON
BRAY-LES-MAREUIL	80135	NON	Atteint	NON	P3	NON	NON	P2	OUI
BRAY-SAINT-CHRISTOPHE	02117	NON	Non att.	NON	P2	NON	NON	P2	NON
BRAY-SUR-SOMME	80136	OUI	Atteint	NON	P3	NON	NON	P2	NON
BREBIERES	62173	NON	Non att.	NON	P1	OUI	OUI	P2	NON
BREILLY	80137	NON	Atteint	NON	P3	NON	OUI	P2	OUI
BREMES	62174	NON	Non att.	NON	P2	NON	OUI	P2	NON
BRESLE	80138	NON	Atteint	NON	P3	NON	NON	P2	NON
BRETEUIL	60104	OUI	Atteint	NON	P1	OUI	OUI	P2	NON
BREUIL	80139	NON	Non att.	NON	P2	NON	NON	P2	NON
BREVILLERS	62175	OUI	Atteint	NON	P3	NON	NON	P1	NON
BREVILLERS	80140	OUI	Atteint	NON	P3	NON	NON	P1	NON
BREXENT-ENOCQ	62176	NON	Atteint	NON	P3	NON	NON	P1	NON
BRIAS	62180	OUI	Non att.	NON	P2	NON	NON	P1	NON
BRIASTRE	59108	OUI	Non att.	NON	P2	NON	NON	P1	NON
BRIE	80141	OUI	Non att.	NON	P1	OUI	OUI	P2	NON
BRILLON	59109	NON	Non att.	NON	P2	NON	NON	P2	OUI
BRIMEUX	62177	OUI	Atteint	OUI	P1	NON	NON	P1	NON

*Les communes "captage prioritaire" seront considérées en priorité 1 "macropolluants" à la validation d'un plan d'actions

ANNEXE 1 : Liste des communes du Bassin Artois-Picardie appartenant aux différents zonages à compter du 1er janvier 2023

Nom de la commune	Code INSEE	Solidarité territoriale	Etat physico chimique	Enjeu Baignade	Priorité macropolluants	Captage prioritaire*	Enjeu eau potable	Matières en suspension	Programme de Maintien de l'Agriculture en Zones Humides
BRIQUEMESNIL-FLOXICOURT	80142	NON	Atteint	NON	P3	NON	NON	P2	NON
BROUCHY	80144	OUI	Non att.	NON	P2	NON	NON	P2	NON
BROUCKERQUE	59110	NON	Non att.	NON	P2	NON	NON	P2	NON
BROXEELE	59111	NON	Non att.	NON	P2	NON	OUI	P2	NON
BROYES	60111	OUI	Atteint	NON	P3	NON	NON	P2	NON
BRUAY-LA-BUISSIERE	62178	NON	Non att.	NON	P2	NON	OUI	P2	NON
BRUAY-SUR-L'ESCAUT	59112	NON	Non att.	NON	P2	NON	NON	P2	NON
BRUCAMPS	80145	OUI	Atteint	NON	P3	NON	NON	P2	NON
BRUILLE-LEZ-MARCHIENNES	59113	OUI	Non att.	NON	P2	NON	OUI	P2	NON
BRUILLE-SAINT-AMAND	59114	NON	Non att.	NON	P2	NON	OUI	P2	OUI
BRUNEMBERT	62179	OUI	Non att. Objectif 2027	NON	P1	OUI	OUI	P1	NON
BRUNEMONT	59115	NON	Non att.	NON	P2	NON	OUI	P2	NON
BRUTELLES	80146	OUI	Non att. Objectif 2027	NON	P1	NON	NON	P2	OUI
BRY	59116	NON	Non att.	NON	P2	NON	NON	P2	NON
BUCQUOY	62181	OUI	Atteint	NON	P3	NON	NON	P2	NON
BUGNICOURT	59117	OUI	Non att.	NON	P2	NON	OUI	P2	NON
BUIGNY-L'ABBE	80147	OUI	Non att. Objectif 2027	NON	P1	NON	OUI	P1	NON
BUIGNY-SAINT-MACLOU	80149	OUI	Atteint	OUI	P1	NON	NON	P2	NON
BUIRE-AU-BOIS	62182	OUI	Atteint	NON	P3	NON	NON	P1	NON
BUIRE-COURCELLES	80150	OUI	Non att.	NON	P2	NON	OUI	P1	NON
BUIRE-LE-SEC	62183	OUI	Atteint	NON	P3	NON	NON	P1	NON
BUIRE-SUR-L'ANCRE	80151	OUI	Atteint	NON	P3	NON	NON	P2	NON
BUISSY	62184	NON	Atteint	NON	P3	NON	NON	P2	NON
BULLECOURT	62185	NON	Atteint	NON	P3	NON	NON	P2	NON
BULLY-LES-MINES	62186	NON	Non att.	NON	P1	OUI	OUI	P2	NON
BUNEVILLE	62187	OUI	Atteint	NON	P3	NON	NON	P1	NON
BURBURE	62188	NON	Non att.	NON	P2	NON	OUI	P1	NON
BUS	62189	OUI	Non att.	NON	P2	NON	NON	P2	NON
BUSIGNY	59118	OUI	Non att.	NON	P2	NON	OUI	P2	NON
BUS-LA-MESIERE	80152	OUI	Non att. Objectif 2027	NON	P1	NON	OUI	P2	NON
BUS-LES-ARTOIS	80153	OUI	Atteint	NON	P3	NON	NON	P1	NON
BUSNES	62190	NON	Non att.	NON	P2	NON	NON	P1	NON
BUSSU	80154	OUI	Non att.	NON	P2	NON	NON	P1	NON
BUSSUS-BUSSUEL	80155	OUI	Non att. Objectif 2027	NON	P1	NON	NON	P1	NON
BUSSY-LES-DAOURS	80156	NON	Atteint	NON	P3	NON	OUI	P2	NON
BUSSY-LES-POIX	80157	NON	Atteint	NON	P3	NON	NON	P2	NON
BUVERCHY	80158	NON	Non att.	NON	P2	NON	NON	P2	NON
BUYSSCHEURE	59119	NON	Non att.	NON	P2	NON	OUI	P2	NON
CACHY	80159	NON	Atteint	NON	P3	NON	NON	P2	NON
CAESTRE	59120	NON	Non att.	NON	P2	NON	NON	P2	NON
CAFFIERS	62191	OUI	Non att. Objectif 2027	NON	P1	NON	OUI	P1	NON
CAGNICOURT	62192	OUI	Atteint	NON	P3	NON	NON	P2	NON
CAGNONCLES	59121	NON	Non att.	NON	P2	NON	NON	P2	NON
CAGNY	80160	NON	Atteint	NON	P1	OUI	OUI	P2	NON
CAHON	80161	NON	Atteint	NON	P3	NON	OUI	P2	OUI
CAIX	80162	OUI	Atteint	NON	P1	OUI	OUI	P2	NON
CALAIS	62193	NON	Non att.	OUI	P1	NON	NON	P2	NON
CALONNE-RICOUART	62194	NON	Non att.	NON	P2	NON	OUI	P1	NON

*Les communes "captage prioritaire" seront considérées en priorité 1 "macropolluants" à la validation d'un plan d'actions

Nom de la commune	Code INSEE	Solidarité territoriale	Etat physico chimique	Enjeu Baignade	Priorité macropolluants	Captage prioritaire*	Enjeu eau potable	Matières en suspension	Programme de Maintien de l'Agriculture en Zones Humides
CALONNE-SUR-LA-LYS	62195	NON	Non att.	NON	P2	NON	NON	P2	NON
CAMBLAIN-CHATELAIN	62197	NON	Non att.	NON	P2	NON	OUI	P1	NON
CAMBLAIN-L'ABBE	62199	NON	Non att.	NON	P2	NON	OUI	P1	NON
CAMBLIGNEUL	62198	NON	Non att.	NON	P2	NON	NON	P1	NON
CAMBRAI	59122	NON	Non att.	NON	P2	NON	OUI	P2	NON
CAMBRIN	62200	NON	Non att.	NON	P2	NON	OUI	P2	NON
CAMBRON	80163	NON	Atteint	OUI	P1	NON	OUI	P2	OUI
CAMIERS	62201	OUI	Non att. Objectif 2027	OUI	P1	NON	OUI	P1	NON
CAMON	80164	NON	Atteint	NON	P3	NON	NON	P2	OUI
CAMPAGNE	60121	OUI	Non att.	NON	P2	NON	NON	P2	NON
CAMPAGNE-LES-BOULONNAIS	62202	OUI	Atteint	NON	P3	NON	NON	P1	NON
CAMPAGNE-LES-GUINES	62203	OUI	Non att.	NON	P2	NON	OUI	P2	NON
CAMPAGNE-LES-HESDIN	62204	OUI	Atteint	OUI	P1	NON	NON	P1	NON
CAMPAGNE-LES-WARDRECQUES	62205	NON	Non att. Objectif 2027	NON	P1	NON	NON	P1	NON
CAMPHIN-EN-CAREMBAULT	59123	NON	Non att.	NON	P2	NON	OUI	P2	NON
CAMPHIN-EN-PEVELE	59124	NON	Non att.	NON	P2	NON	NON	P2	NON
CAMPIGNEULLES-LES-GRANDES	62206	NON	Atteint	OUI	P1	OUI	OUI	P1	NON
CAMPIGNEULLES-LES-PETITES	62207	NON	Atteint	OUI	P1	NON	OUI	P1	NON
CAMPREMY	60123	OUI	Atteint	NON	P3	NON	OUI	P2	NON
CAMPS-EN-AMIENOIS	80165	NON	Atteint	NON	P3	NON	NON	P2	NON
CANAPLES	80166	OUI	Non att.	NON	P2	NON	OUI	P2	NON
CANCHY	80167	OUI	Non att. Objectif 2027	NON	P1	NON	NON	P1	NON
CANDAS	80168	OUI	Atteint	NON	P3	NON	NON	P1	NON
CANETTEMONT	62208	NON	Atteint	NON	P3	NON	NON	P1	NON
CANLERS	62209	OUI	Atteint	NON	P1	OUI	OUI	P1	NON
CANNESSIERES	80169	NON	Atteint	NON	P3	NON	NON	P2	NON
CANTAING-SUR-ESCAUT	59125	NON	Non att.	NON	P2	NON	NON	P2	NON
CANTIGNY	80170	NON	Atteint	NON	P3	NON	NON	P2	NON
CANTIN	59126	NON	Non att.	NON	P2	NON	OUI	P2	NON
CAOURS	80171	NON	Non att. Objectif 2027	NON	P1	OUI	OUI	P1	NON
CAPELLE	59127	NON	Non att. Objectif 2027	NON	P1	NON	OUI	P1	NON
CAPELLE-FERMONT	62211	NON	Non att.	NON	P2	NON	NON	P1	NON
CAPELLE-LES-HESDIN	62212	OUI	Atteint	NON	P3	NON	NON	P1	NON
CAPINGHEM	59128	NON	Non att.	NON	P2	NON	NON	P2	NON
CAPPELLE-BROUCK	59130	NON	Non att.	NON	P2	NON	NON	P2	NON
CAPPELLE-EN-PEVELE	59129	NON	Non att.	NON	P2	NON	NON	P2	NON
CAPPELLE-LA-GRANDE	59131	NON	Non att.	OUI	P1	NON	NON	P2	NON
CAPPY	80172	OUI	Atteint	NON	P3	NON	NON	P2	NON
CARDONNETTE	80173	NON	Atteint	NON	P3	NON	NON	P2	NON
CARENCY	62213	NON	Atteint	NON	P3	NON	NON	P2	NON
CARLY	62214	NON	Non att. Objectif 2027	NON	P1	OUI	OUI	P1	NON
CARNIERES	59132	OUI	Non att.	NON	P2	NON	NON	P2	NON
CARNIN	59133	NON	Non att.	NON	P1	OUI	OUI	P2	NON
CARNOY-MAMETZ	80505	OUI	Atteint	NON	P3	NON	NON	P2	NON
CARREPUIS	80176	NON	Non att. Objectif 2027	NON	P1	NON	NON	P2	NON
CARTIGNIES	59134	OUI	Non att. Objectif 2027	NON	P1	NON	OUI	P2	OUI
CARTIGNY	80177	OUI	Non att.	NON	P2	NON	NON	P1	NON
CARVIN	62215	NON	Non att.	NON	P2	NON	OUI	P2	NON

*Les communes "captage prioritaire" seront considérées en priorité 1 "macropolluants" à la validation d'un plan d'actions

ANNEXE 1 : Liste des communes du Bassin Artois-Picardie appartenant aux différents zonages à compter du 1er janvier 2023

Nom de la commune	Code INSEE	Solidarité territoriale	Etat physico chimique	Enjeu Baignade	Priorité macropolluants	Captage prioritaire*	Enjeu eau potable	Matières en suspension	Programme de Maintien de l'Agriculture en Zones Humides
CASSEL	59135	NON	Non att.	NON	P2	NON	OUI	P2	NON
CASTRES	02142	NON	Non att.	NON	P2	NON	NON	P2	NON
CATHEUX	60131	OUI	Atteint	NON	P3	NON	NON	P2	NON
CATILLON-SUR-SAMBRE	59137	OUI	Non att.	NON	P1	OUI	OUI	P2	OUI
CATTENIERES	59138	OUI	Non att.	NON	P2	NON	NON	P2	NON
CAUCHY-A-LA-TOUR	62217	NON	Non att.	NON	P2	NON	OUI	P1	NON
CAUCOURT	62218	NON	Non att.	NON	P2	NON	NON	P2	NON
CAUDRY	59139	NON	Non att.	NON	P2	NON	NON	P2	NON
CAULAINCOURT	02144	NON	Atteint	NON	P3	NON	NON	P2	NON
CAULIERES	80179	OUI	Atteint	NON	P3	NON	OUI	P2	NON
CAULLERY	59140	NON	Non att.	NON	P2	NON	NON	P2	NON
CAUMONT	62219	OUI	Atteint	NON	P3	NON	NON	P1	NON
CAUROIR	59141	NON	Non att.	NON	P2	NON	NON	P2	NON
CAVILLON	80180	NON	Atteint	NON	P3	NON	NON	P2	NON
CAVRON-SAINT-MARTIN	62220	OUI	Atteint	NON	P3	NON	NON	P1	NON
CAYEUX-EN-SANTERRE	80181	NON	Atteint	NON	P3	NON	NON	P2	NON
CAYEUX-SUR-MER	80182	OUI	Non att. Objectif 2027	OUI	P1	NON	NON	P2	OUI
CEMPUIS	60136	OUI	Atteint	NON	P1	OUI	OUI	P2	NON
CERFONTAINE	59142	NON	Non att. Objectif 2027	NON	P1	OUI	OUI	P1	NON
CERISY	80184	OUI	Atteint	NON	P3	NON	NON	P2	NON
CHAMPIEN	80185	NON	Non att.	NON	P2	NON	NON	P2	NON
CHATEAU-L'ABBAYE	59144	NON	Non att.	NON	P2	NON	OUI	P2	OUI
CHAULNES	80186	OUI	Non att.	NON	P2	NON	NON	P2	NON
CHAUSSOY-EPAGNY	80188	NON	Atteint	NON	P3	NON	NON	P2	NON
CHELERS	62221	NON	Non att.	NON	P2	NON	NON	P2	NON
CHEMY	59145	NON	Non att.	NON	P1	OUI	OUI	P2	NON
CHEPOIX	60146	OUI	Atteint	NON	P3	NON	NON	P2	NON
CHEPY	80190	OUI	Atteint	NON	P3	NON	NON	P2	NON
CHERENG	59146	NON	Non att.	NON	P2	NON	NON	P2	NON
CHERIENNES	62222	OUI	Atteint	NON	P3	NON	NON	P1	NON
CHERISY	62223	NON	Atteint	NON	P3	NON	NON	P2	NON
CHILLY	80191	OUI	Non att.	NON	P2	NON	NON	P2	NON
CHIPILLY	80192	NON	Atteint	NON	P3	NON	OUI	P2	NON
CHIRMONT	80193	NON	Atteint	NON	P3	NON	NON	P2	NON
CHOCQUES	62224	NON	Non att.	NON	P2	NON	OUI	P1	NON
CHOISIES	59147	NON	Atteint	NON	P3	NON	OUI	P1	NON
CHOQUEUSE-LES-BENARDS	60153	OUI	Atteint	NON	P3	NON	NON	P2	NON
CHUIGNES	80194	OUI	Atteint	NON	P3	NON	NON	P2	NON
CHUIGNOLLES	80195	OUI	Atteint	NON	P3	NON	NON	P2	NON
CITERNE	80196	OUI	Atteint	NON	P3	NON	NON	P2	NON
CIZANCOURT	80197	NON	Non att.	NON	P2	NON	NON	P2	NON
CLAIRFAYTS	59148	OUI	Atteint	NON	P3	NON	OUI	P2	NON
CLAIRMARAIS	62225	NON	Non att.	NON	P2	NON	NON	P1	OUI
CLAIRY-SAULCHOIX	80198	NON	Atteint	NON	P3	NON	OUI	P2	NON
CLARY	59149	OUI	Non att.	NON	P2	NON	OUI	P2	NON
CLASTRES	02199	OUI	Non att.	NON	P2	NON	NON	P2	NON
CLENLEU	62227	OUI	Atteint	NON	P3	NON	NON	P1	NON
CLERQUES	62228	OUI	Non att.	NON	P2	NON	OUI	P1	NON

*Les communes "captage prioritaire" seront considérées en priorité 1 "macropolluants" à la validation d'un plan d'actions

Nom de la commune	Code INSEE	Solidarité territoriale	Etat physico chimique	Enjeu Baignade	Priorité macropolluants	Captage prioritaire*	Enjeu eau potable	Matières en suspension	Programme de Maintien de l'Agriculture en Zones Humides
CLERY-SUR-SOMME	80199	OUI	Atteint	NON	P3	NON	NON	P2	NON
CLETY	62229	OUI	Non att.	NON	P1	OUI	OUI	P1	NON
COBRIEUX	59150	NON	Non att.	NON	P2	NON	NON	P2	NON
COCQUEREL	80200	OUI	Atteint	NON	P3	NON	NON	P2	OUI
COIGNEUX	80201	OUI	Atteint	NON	P3	NON	NON	P1	NON
COISY	80202	NON	Atteint	NON	P3	NON	NON	P2	NON
COIVREL	60158	NON	Atteint	NON	P3	NON	OUI	P2	NON
COLEMBERT	62230	NON	Non att. Objectif 2027	NON	P1	OUI	OUI	P1	NON
COLINCAMPS	80203	OUI	Atteint	NON	P3	NON	NON	P1	NON
COLLERET	59151	NON	Non att.	NON	P2	NON	OUI	P2	NON
COLLINE-BEAUMONT	62231	NON	Atteint	NON	P1	OUI	OUI	P1	OUI
COMBLES	80204	OUI	Atteint	NON	P3	NON	NON	P2	NON
COMINES	59152	NON	Non att.	NON	P2	NON	NON	P2	NON
CONCHIL-LE-TEMPLE	62233	OUI	Atteint	NON	P1	OUI	OUI	P1	NON
CONCHY-SUR-CANCHE	62234	OUI	Atteint	NON	P3	NON	NON	P1	NON
CONDE-FOLIE	80205	OUI	Atteint	NON	P3	NON	NON	P2	OUI
CONDE-SUR-L'ESCAUT	59153	NON	Non att.	NON	P2	NON	NON	P2	OUI
CONDETTE	62235	NON	Non att. Objectif 2027	OUI	P1	OUI	OUI	P1	NON
CONTALMAISON	80206	OUI	Atteint	NON	P3	NON	NON	P2	NON
CONTAY	80207	NON	Atteint	NON	P3	NON	OUI	P2	NON
CONTES	62236	OUI	Atteint	OUI	P1	NON	NON	P1	NON
CONTESCOURT	02214	NON	Non att.	NON	P2	NON	NON	P2	NON
CONTEVILLE	60161	OUI	Atteint	NON	P1	OUI	OUI	P2	NON
CONTEVILLE	80208	OUI	Atteint	NON	P3	NON	NON	P1	NON
CONTEVILLE-EN-TERNOIS	62238	OUI	Atteint	NON	P3	NON	NON	P1	NON
CONTEVILLE-LES-BOULOGNE	62237	NON	Non att. Objectif 2027	NON	P1	NON	NON	P1	NON
CONTRE	80210	NON	Atteint	NON	P3	NON	NON	P2	NON
CONTY	80211	OUI	Atteint	NON	P3	NON	OUI	P2	NON
COQUELLES	62239	NON	Non att.	OUI	P1	NON	OUI	P2	NON
CORBEHEM	62240	NON	Atteint	NON	P3	NON	OUI	P2	NON
CORBIE	80212	NON	Atteint	NON	P3	NON	OUI	P2	OUI
CORMEILLES	60163	OUI	Atteint	NON	P3	NON	NON	P2	NON
CORMONT	62241	OUI	Atteint	OUI	P1	NON	NON	P1	NON
COTTENCHY	80213	NON	Atteint	NON	P3	NON	NON	P2	NON
COUDEKERQUE-BRANCHE	59155	NON	Non att.	OUI	P1	NON	NON	P2	NON
COUIN	62242	NON	Atteint	NON	P3	NON	NON	P1	NON
COULLEMELLE	80214	OUI	Atteint	NON	P3	NON	NON	P2	NON
COULLEMONT	62243	OUI	Atteint	NON	P3	NON	NON	P1	NON
COULOGNE	62244	NON	Non att.	OUI	P1	NON	NON	P2	NON
COULOMBY	62245	OUI	Atteint	NON	P3	NON	NON	P1	NON
COULONVILLERS	80215	OUI	Non att. Objectif 2027	NON	P1	NON	NON	P1	NON
COUPELLE-NEUVE	62246	OUI	Atteint	NON	P1	OUI	OUI	P1	NON
COUPELLE-VIEILLE	62247	OUI	Atteint	NON	P1	OUI	OUI	P1	NON
COURCELETTE	80216	OUI	Atteint	NON	P3	NON	OUI	P2	NON
COURCELLES-AU-BOIS	80217	OUI	Atteint	NON	P3	NON	NON	P1	NON
COURCELLES-LE-COMTE	62248	NON	Atteint	NON	P3	NON	NON	P2	NON
COURCELLES-LES-LENS	62249	NON	Non att.	NON	P2	NON	NON	P2	NON
COURCELLES-SOUS-MOYENCOURT	80218	NON	Atteint	NON	P3	NON	NON	P2	NON

*Les communes "captage prioritaire" seront considérées en priorité 1 "macropolluants" à la validation d'un plan d'actions

ANNEXE 1 : Liste des communes du Bassin Artois-Picardie appartenant aux différents zonages à compter du 1er janvier 2023

Nom de la commune	Code INSEE	Solidarité territoriale	Etat physico chimique	Enjeu Baignade	Priorité macropolluants	Captage prioritaire*	Enjeu eau potable	Matières en suspension	Programme de Maintien de l'Agriculture en Zones Humides
COURCELLES-SOUS-THOIX	80219	NON	Atteint	NON	P3	NON	NON	P2	NON
COURCHELETTES	59156	NON	Atteint	NON	P3	NON	OUI	P2	NON
COURRIERES	62250	NON	Non att.	NON	P2	NON	OUI	P2	NON
COURSET	62251	NON	Atteint	NON	P1	OUI	OUI	P1	NON
COURTEMANCHE	80220	OUI	Atteint	NON	P3	NON	NON	P2	NON
COUSOLRE	59157	OUI	Atteint	NON	P3	NON	OUI	P1	NON
COUTICHES	59158	NON	Non att.	NON	P2	NON	NON	P2	NON
COUTURELLE	62253	NON	Atteint	NON	P3	NON	OUI	P1	NON
COYECQUES	62254	OUI	Non att. Objectif 2027	NON	P1	OUI	OUI	P1	NON
CRAMONT	80221	OUI	Non att. Objectif 2027	NON	P1	NON	NON	P1	NON
CRAPEAUMESNIL	60174	NON	Non att. Objectif 2027	NON	P1	NON	NON	P2	NON
CRAYWICK	59159	NON	Non att.	NON	P2	NON	NON	P2	NON
CRECY-EN-PONTHIEU	80222	OUI	Non att. Objectif 2027	OUI	P1	OUI	OUI	P2	NON
CREMAREST	62255	NON	Non att. Objectif 2027	NON	P1	OUI	OUI	P1	NON
CREMERY	80223	NON	Non att.	NON	P2	NON	NON	P2	NON
CREPY	62256	OUI	Atteint	NON	P3	NON	NON	P1	NON
CREQUY	62257	OUI	Atteint	NON	P1	OUI	OUI	P1	NON
CRESPIN	59160	NON	Non att.	NON	P2	NON	OUI	P2	OUI
CRESSY-OMENCOURT	80224	OUI	Non att.	NON	P2	NON	NON	P2	NON
CREUSE	80225	NON	Atteint	NON	P3	NON	OUI	P2	NON
CREVECOEUR-LE-GRAND	60178	OUI	Atteint	NON	P3	NON	NON	P2	NON
CREVECOEUR-LE-PETIT	60179	OUI	Atteint	NON	P3	NON	NON	P2	NON
CREVECOEUR-SUR-L'ESCAUT	59161	NON	Non att.	NON	P2	NON	OUI	P2	NON
CROCHTE	59162	NON	Non att.	NON	P2	NON	OUI	P2	NON
CROISETTE	62258	OUI	Atteint	NON	P3	NON	NON	P1	NON
CROISILLES	62259	OUI	Atteint	NON	P3	NON	NON	P2	NON
CROISSY-SUR-CELLE	60183	OUI	Atteint	NON	P3	NON	NON	P2	NON
CROIX	59163	NON	Non att.	NON	P2	NON	NON	P2	NON
CROIX-CALUYAU	59164	NON	Non att. Objectif 2027	NON	P1	OUI	OUI	P1	NON
CROIX-EN-TERNOIS	62260	OUI	Non att.	NON	P2	NON	NON	P1	NON
CROIX-FONSOMME	02240	OUI	Non att.	NON	P1	OUI	OUI	P2	NON
CROIX-MOLIGNEAUX	80226	OUI	Non att.	NON	P2	NON	NON	P2	NON
CROIXRAULT	80227	NON	Atteint	NON	P3	NON	OUI	P2	NON
CROUY-SAINT-PIERRE	80229	NON	Atteint	NON	P3	NON	NON	P2	OUI
CUCQ	62261	NON	Atteint	OUI	P1	NON	NON	P1	NON
CUGNY	02246	NON	Non att.	NON	P2	NON	NON	P2	NON
CUINCHY	62262	NON	Non att.	NON	P2	NON	OUI	P2	NON
CUINCY	59165	NON	Non att.	NON	P1	OUI	OUI	P2	NON
CURCHY	80230	OUI	Non att.	NON	P2	NON	OUI	P2	NON
CURGIES	59166	NON	Non att. Objectif 2027	NON	P1	NON	NON	P1	NON
CURLU	80231	OUI	Atteint	NON	P3	NON	NON	P2	NON
CUVILLERS	59167	NON	Non att.	NON	P2	NON	NON	P2	NON
CYSOING	59168	NON	Non att.	NON	P2	NON	NON	P2	NON
DAINVILLE	62263	NON	Non att.	NON	P1	OUI	OUI	P1	NON
DALLON	02257	NON	Non att.	NON	P2	NON	NON	P2	NON
DAMERAUCOURT	60193	OUI	Atteint	NON	P3	NON	NON	P2	NON
DAMERY	80232	NON	Non att. Objectif 2027	NON	P1	NON	OUI	P2	NON
DAMOUSIES	59169	OUI	Non att. Objectif 2027	NON	P1	NON	OUI	P1	NON

*Les communes "captage prioritaire" seront considérées en priorité 1 "macropolluants" à la validation d'un plan d'actions

Nom de la commune	Code INSEE	Solidarité territoriale	Etat physico chimique	Enjeu Baignade	Priorité macropolluants	Captage prioritaire*	Enjeu eau potable	Matières en suspension	Programme de Maintien de l'Agriculture en Zones Humides
DANCOURT-POPINCOURT	80233	NON	Non att. Objectif 2027	NON	P1	NON	OUI	P2	NON
DANNES	62264	OUI	Non att. Objectif 2027	OUI	P1	NON	NON	P1	NON
DAOURS	80234	NON	Atteint	NON	P3	NON	OUI	P2	OUI
DARGIES	60194	OUI	Atteint	NON	P3	NON	NON	P2	NON
DAVENESCOURT	80236	OUI	Atteint	NON	P3	NON	NON	P2	NON
DECHY	59170	NON	Non att.	NON	P2	NON	OUI	P2	NON
DEHERIES	59171	NON	Non att.	NON	P2	NON	OUI	P2	NON
DELETTES	62265	OUI	Non att. Objectif 2027	NON	P1	OUI	OUI	P1	NON
DEMUIN	80237	NON	Atteint	NON	P3	NON	NON	P2	NON
DENAIN	59172	NON	Non att.	NON	P2	NON	OUI	P2	NON
DENIER	62266	NON	Atteint	NON	P3	NON	NON	P1	NON
DENNEBROEUCQ	62267	OUI	Atteint	NON	P1	OUI	OUI	P1	NON
DERNANCOURT	80238	OUI	Atteint	NON	P3	NON	NON	P2	NON
DESVRES	62268	NON	Non att. Objectif 2027	OUI	P1	OUI	OUI	P1	NON
DEULEMONT	59173	NON	Non att.	NON	P2	NON	NON	P2	NON
DEVISE	80239	OUI	Atteint	NON	P3	NON	NON	P2	NON
DIEVAL	62269	OUI	Non att.	NON	P2	NON	NON	P2	NON
DIMECHAUX	59174	NON	Atteint	NON	P3	NON	OUI	P1	NON
DIMONT	59175	NON	Atteint	NON	P3	NON	OUI	P1	NON
DIVION	62270	NON	Non att.	NON	P2	NON	OUI	P2	NON
DOHEM	62271	OUI	Non att. Objectif 2027	NON	P1	OUI	OUI	P1	NON
DOIGNIES	59176	OUI	Atteint	NON	P3	NON	OUI	P2	NON
DOINGT	80240	OUI	Non att.	NON	P2	NON	NON	P1	NON
DOMART-EN-PONTHIEU	80241	OUI	Atteint	NON	P3	NON	NON	P2	NON
DOMART-SUR-LA-LUCE	80242	NON	Atteint	NON	P3	NON	NON	P2	NON
DOMELIERS	60199	OUI	Atteint	NON	P3	NON	OUI	P2	NON
DOMESMONT	80243	OUI	Atteint	NON	P3	NON	NON	P2	NON
DOMFRONT	60200	OUI	Atteint	NON	P1	OUI	OUI	P2	NON
DOMINOIS	80244	OUI	Atteint	NON	P3	NON	NON	P1	NON
DOMLEGER-LONGVILLERS	80245	OUI	Atteint	NON	P3	NON	NON	P1	NON
DOMMARTIN	80246	NON	Atteint	NON	P3	NON	NON	P2	NON
DOMPIERRE	60201	NON	Atteint	NON	P1	OUI	OUI	P2	NON
DOMPIERRE-BECQUINCOURT	80247	OUI	Atteint	NON	P3	NON	NON	P2	NON
DOMPIERRE-SUR-AUTHIE	80248	OUI	Atteint	NON	P3	NON	NON	P1	NON
DOMPIERRE-SUR-HELPE	59177	OUI	Non att. Objectif 2027	NON	P1	NON	OUI	P2	OUI
DOMQUEUR	80249	OUI	Non att. Objectif 2027	NON	P1	NON	NON	P1	NON
DOMVAST	80250	OUI	Non att. Objectif 2027	NON	P1	NON	OUI	P1	NON
DON	59670	NON	Non att.	NON	P1	OUI	OUI	P2	NON
DOUAI	59178	NON	Non att.	NON	P2	NON	OUI	P2	NON
DOUCHY	02270	OUI	Non att.	NON	P2	NON	NON	P2	NON
DOUCHY-LES-AYETTE	62272	NON	Atteint	NON	P3	NON	NON	P2	NON
DOUCHY-LES-MINES	59179	NON	Non att.	NON	P2	NON	OUI	P1	NON
DOUDEAUVILLE	62273	OUI	Atteint	NON	P1	OUI	OUI	P1	NON
DOUDELAINVILLE	80251	OUI	Atteint	NON	P3	NON	NON	P2	NON
DOUILLY	80252	OUI	Non att.	NON	P2	NON	NON	P2	NON
DOULLENS	80253	NON	Atteint	NON	P3	NON	OUI	P1	NON
DOURGES	62274	NON	Non att.	NON	P2	NON	NON	P2	NON
DOURIEZ	62275	OUI	Atteint	NON	P3	NON	NON	P1	NON

*Les communes "captage prioritaire" seront considérées en priorité 1 "macropolluants" à la validation d'un plan d'actions

Nom de la commune	Code INSEE	Solidarité territoriale	Etat physico chimique	Enjeu Baignade	Priorité macropolluants	Captage prioritaire*	Enjeu eau potable	Matières en suspension	Programme de Maintien de l'Agriculture en Zones Humides
DOURLERS	59181	NON	Non att.	NON	P2	NON	OUI	P1	NON
DOUVRIN	62276	NON	Non att.	NON	P1	OUI	OUI	P2	NON
DREUIL-LES-AMIENS	80256	NON	Atteint	NON	P3	NON	OUI	P2	OUI
DRIENCOURT	80258	OUI	Non att.	NON	P2	NON	OUI	P1	NON
DRINCHAM	59182	NON	Non att.	NON	P2	NON	NON	P2	NON
DROCOURT	62277	NON	Non att.	NON	P2	NON	OUI	P2	NON
DROMESNIL	80259	NON	Atteint	NON	P3	NON	NON	P2	NON
DROUVIN-LE-MARAIS	62278	NON	Non att.	NON	P2	NON	OUI	P2	NON
DRUCAT	80260	NON	Non att. Objectif 2027	OUI	P1	NON	OUI	P1	NON
DUISANS	62279	NON	Non att.	NON	P2	NON	OUI	P1	NON
DUNKERQUE	59183	NON	Non att.	OUI	P1	NON	NON	P2	NON
DURY	02273	NON	Non att.	NON	P2	NON	NON	P2	NON
DURY	62280	NON	Atteint	NON	P3	NON	OUI	P2	NON
DURY	80261	NON	Atteint	NON	P1	OUI	OUI	P2	NON
EAUCOURT-SUR-SOMME	80262	NON	Atteint	NON	P3	NON	OUI	P2	OUI
EBBLINGHEM	59184	NON	Non att.	NON	P2	NON	NON	P1	NON
ECAILLON	59185	NON	Non att.	NON	P2	NON	OUI	P2	NON
ECCLES	59186	NON	Atteint	NON	P3	NON	OUI	P1	NON
ECHINGHEN	62281	NON	Non att. Objectif 2027	NON	P1	NON	NON	P1	NON
ECLAIBES	59187	NON	Non att.	NON	P2	NON	OUI	P2	NON
ECLIMEUX	62282	OUI	Atteint	NON	P3	NON	NON	P1	NON
ECLUSIER-VAUX	80264	OUI	Atteint	NON	P3	NON	NON	P2	NON
ECOIVRES	62283	OUI	Atteint	NON	P3	NON	NON	P1	NON
ECOURT-SAINT-QUENTIN	62284	OUI	Atteint	NON	P3	NON	OUI	P2	NON
ECOUST-SAINT-MEIN	62285	NON	Atteint	NON	P3	NON	NON	P2	NON
ECQUEDECQUES	62286	OUI	Non att.	NON	P2	NON	OUI	P1	NON
ECQUES	62288	NON	Non att. Objectif 2027	NON	P1	OUI	OUI	P1	NON
ECUELIN	59188	NON	Non att.	NON	P2	NON	OUI	P2	NON
ECUIRES	62289	NON	Atteint	OUI	P1	NON	OUI	P1	NON
ECURIE	62290	NON	Non att.	NON	P2	NON	NON	P1	NON
EECKE	59189	NON	Non att.	NON	P2	NON	OUI	P2	NON
ELENCOURT	60205	OUI	Atteint	NON	P3	NON	NON	P2	NON
ELESMES	59190	NON	Non att.	NON	P2	NON	OUI	P1	NON
ELEU-DIT-LEAUWETTE	62291	NON	Non att. Objectif 2027	NON	P1	OUI	OUI	P2	NON
ELINCOURT	59191	OUI	Non att.	NON	P2	NON	NON	P2	NON
ELNES	62292	OUI	Atteint	NON	P3	NON	OUI	P1	NON
EMBRY	62293	OUI	Atteint	NON	P3	NON	NON	P1	NON
EMERCHICOURT	59192	NON	Non att.	NON	P2	NON	OUI	P2	NON
EMMERIN	59193	NON	Non att.	NON	P1	OUI	OUI	P2	NON
ENGLEBELMER	80266	OUI	Atteint	NON	P3	NON	NON	P2	NON
ENGLEFONTAINE	59194	OUI	Non att. Objectif 2027	NON	P1	NON	OUI	P1	NON
ENGLOS	59195	NON	Non att.	NON	P2	NON	NON	P2	NON
ENNEMAIN	80267	NON	Atteint	NON	P3	NON	NON	P2	NON
ENNETIERES-EN-WEPPES	59196	NON	Non att.	NON	P2	NON	NON	P2	NON
ENNEVELIN	59197	NON	Non att.	NON	P2	NON	OUI	P2	NON
ENQUIN-LEZ-GUINEGATTE	62295	OUI	Non att. Objectif 2027	NON	P1	OUI	OUI	P1	NON
ENQUIN-SUR-BAILLONS	62296	OUI	Atteint	NON	P3	NON	NON	P1	NON
EPAGNE-EPAGNETTE	80268	NON	Atteint	NON	P3	NON	OUI	P2	OUI

*Les communes "captage prioritaire" seront considérées en priorité 1 "macropolluants" à la validation d'un plan d'actions

Nom de la commune	Code INSEE	Solidarité territoriale	Etat physico chimique	Enjeu Baignade	Priorité macropolluants	Captage prioritaire*	Enjeu eau potable	Matières en suspension	Programme de Maintien de l'Agriculture en Zones Humides
EPAUMESNIL	80269	OUI	Atteint	NON	P3	NON	NON	P2	NON
EPECAMPS	80270	OUI	Atteint	NON	P3	NON	NON	P2	NON
EPEHY	80271	OUI	Non att.	NON	P2	NON	NON	P1	NON
EPENANCOURT	80272	NON	Non att.	NON	P1	OUI	OUI	P2	NON
EPERLECQUES	62297	OUI	Non att.	NON	P1	OUI	OUI	P1	OUI
EPINOY	62298	NON	Non att.	NON	P2	NON	OUI	P2	NON
EPLESSIER	80273	NON	Atteint	NON	P3	NON	OUI	P2	NON
EPPE-SAUVAGE	59198	NON	Non att. Objectif 2027	NON	P1	NON	OUI	P2	OUI
EPPEVILLE	80274	NON	Non att.	NON	P2	NON	NON	P2	NON
EPS	62299	OUI	Atteint	NON	P3	NON	NON	P1	NON
EQUANCOURT	80275	OUI	Non att.	NON	P2	NON	NON	P2	NON
EQUENNES-ERAMECOURT	80276	NON	Atteint	NON	P3	NON	OUI	P2	NON
EQUIHEN-PLAGE	62300	OUI	Non att. Objectif 2027	NON	P1	NON	NON	P1	NON
EQUIRRE	62301	OUI	Atteint	NON	P3	NON	NON	P1	NON
ERCHES	80278	NON	Non att. Objectif 2027	NON	P1	NON	OUI	P2	NON
ERCHEU	80279	OUI	Non att.	NON	P2	NON	OUI	P2	NON
ERCHIN	59199	NON	Non att.	NON	P2	NON	OUI	P2	NON
ERCOURT	80280	OUI	Atteint	NON	P3	NON	NON	P2	NON
ERGNIES	80281	OUI	Non att. Objectif 2027	NON	P1	NON	NON	P1	NON
ERGNY	62302	OUI	Atteint	NON	P3	NON	NON	P1	NON
ERIN	62303	OUI	Atteint	NON	P3	NON	NON	P1	NON
ERINGHEM	59200	OUI	Non att.	NON	P2	NON	NON	P2	NON
ERNY-SAINT-JULIEN	62304	OUI	Non att. Objectif 2027	NON	P1	OUI	OUI	P1	NON
ERONDELLE	80282	OUI	Atteint	NON	P3	NON	NON	P2	OUI
ERQUINGHEM-LE-SEC	59201	NON	Non att.	NON	P2	NON	OUI	P2	NON
ERQUINGHEM-LYS	59202	NON	Non att.	NON	P2	NON	NON	P2	NON
ERRE	59203	NON	Non att.	NON	P2	NON	OUI	P2	OUI
ERVILLERS	62306	NON	Atteint	NON	P3	NON	NON	P2	NON
ESCALLES	62307	NON	Non att. Objectif 2027	OUI	P1	NON	OUI	P1	NON
ESCARMAIN	59204	NON	Non att. Objectif 2027	NON	P1	NON	OUI	P1	NON
ESCAUDAIN	59205	NON	Non att.	NON	P2	NON	OUI	P2	NON
ESCAUDOEUVRES	59206	NON	Non att.	NON	P2	NON	OUI	P2	NON
ESCAUTPONT	59207	NON	Non att.	NON	P2	NON	NON	P2	OUI
ESCLAINVILLERS	80283	OUI	Atteint	NON	P3	NON	NON	P2	NON
ESCOBECQUES	59208	NON	Non att.	NON	P2	NON	OUI	P2	NON
ESCOEUILLES	62308	OUI	Non att.	NON	P2	NON	NON	P1	NON
ESMERY-HALLON	80284	OUI	Non att.	NON	P2	NON	NON	P2	NON
ESNES	59209	OUI	Non att.	NON	P2	NON	NON	P2	NON
ESQUELBECQ	59210	NON	Non att.	NON	P2	NON	OUI	P2	NON
ESQUENNOY	60221	OUI	Atteint	NON	P3	NON	OUI	P2	NON
ESQUERCHIN	59211	NON	Non att.	NON	P1	OUI	OUI	P2	NON
ESQUERDES	62309	NON	Atteint	NON	P3	NON	OUI	P1	NON
ESSARS	62310	NON	Non att.	NON	P2	NON	NON	P2	NON
ESSERTAUX	80285	NON	Atteint	NON	P3	NON	OUI	P2	NON
ESSIGNY-LE-GRAND	02287	OUI	Non att.	NON	P2	NON	NON	P2	NON
ESSIGNY-LE-PETIT	02288	OUI	Non att.	NON	P2	NON	OUI	P2	NON
ESTAIRES	59212	NON	Non att.	NON	P2	NON	NON	P2	NON
ESTEVELLES	62311	NON	Non att.	NON	P2	NON	OUI	P2	NON

*Les communes "captage prioritaire" seront considérées en priorité 1 "macropolluants" à la validation d'un plan d'actions

Nom de la commune	Code INSEE	Solidarité territoriale	Etat physico chimique	Enjeu Baignade	Priorité macropolluants	Captage prioritaire*	Enjeu eau potable	Matières en suspension	Programme de Maintien de l'Agriculture en Zones Humides
ESTOURMEL	59213	NON	Non att.	NON	P2	NON	NON	P2	NON
ESTREBOEUF	80287	OUI	Atteint	NON	P3	NON	NON	P2	NON
ESTREE	62312	NON	Atteint	NON	P3	NON	NON	P1	NON
ESTREE-BLANCHE	62313	OUI	Non att. Objectif 2027	NON	P1	OUI	OUI	P1	NON
ESTREE-CAUCHY	62314	NON	Non att.	NON	P2	NON	NON	P2	NON
ESTREELLES	62315	NON	Atteint	NON	P3	NON	NON	P1	NON
ESTREES	02291	OUI	Non att.	NON	P2	NON	NON	P2	NON
ESTREES	59214	NON	Atteint	NON	P3	NON	OUI	P2	NON
ESTREES-DENIECOURT	80288	OUI	Atteint	NON	P3	NON	NON	P2	NON
ESTREES-LES-CRECY	80290	OUI	Atteint	NON	P1	OUI	OUI	P1	NON
ESTREES-MONS	80557	OUI	Non att.	NON	P2	NON	NON	P2	NON
ESTREES-SUR-NOYE	80291	NON	Atteint	NON	P3	NON	NON	P2	NON
ESTREE-WAMIN	62316	OUI	Atteint	NON	P3	NON	NON	P1	NON
ESTREUX	59215	NON	Non att. Objectif 2027	NON	P1	NON	NON	P1	NON
ESTRUN	59219	NON	Non att.	NON	P2	NON	OUI	P2	NON
ESWARS	59216	NON	Non att.	NON	P2	NON	NON	P2	NON
ETAING	62317	NON	Atteint	NON	P3	NON	OUI	P2	NON
ETALON	80292	NON	Non att.	NON	P2	NON	NON	P2	NON
ETAPLES	62318	NON	Atteint	OUI	P1	OUI	OUI	P1	NON
ETAVES-ET-BOCQUIAUX	02293	OUI	Non att.	NON	P2	NON	NON	P2	NON
ETELFAY	80293	NON	Atteint	NON	P3	NON	NON	P2	NON
ETERPIGNY	62319	NON	Atteint	NON	P3	NON	OUI	P2	NON
ETERPIGNY	80294	OUI	Non att.	NON	P2	NON	NON	P2	NON
ETH	59217	NON	Non att.	NON	P2	NON	NON	P2	NON
ETINEHEM-MERICOURT	80295	OUI	Atteint	NON	P3	NON	OUI	P2	NON
ETREILLERS	02296	NON	Non att.	NON	P2	NON	NON	P2	NON
ETREJUST	80297	NON	Atteint	NON	P3	NON	NON	P2	NON
ETRICOURT-MANANCOURT	80298	OUI	Non att.	NON	P2	NON	NON	P2	NON
ETROEUNGT	59218	OUI	Non att. Objectif 2027	NON	P1	OUI	OUI	P2	OUI
ETRUN	62320	NON	Atteint	NON	P3	NON	NON	P1	NON
EVIN-MALMAISON	62321	NON	Non att.	NON	P2	NON	NON	P2	NON
FACHES-THUMESNIL	59220	NON	Non att.	NON	P1	OUI	OUI	P2	NON
FALVY	80300	NON	Non att.	NON	P2	NON	NON	P2	NON
FAMARS	59221	NON	Non att. Objectif 2027	NON	P1	NON	OUI	P1	NON
FAMECHON	62322	NON	Atteint	NON	P3	NON	NON	P1	NON
FAMECHON	80301	OUI	Atteint	NON	P3	NON	NON	P2	NON
FAMPOUX	62323	NON	Non att.	NON	P2	NON	NON	P2	NON
FARBUS	62324	NON	Non att. Objectif 2027	NON	P1	OUI	OUI	P2	NON
FAUMONT	59222	NON	Non att.	NON	P2	NON	NON	P2	NON
FAUQUEMBERGUES	62325	OUI	Atteint	NON	P1	OUI	OUI	P1	NON
FAVEROLLES	80302	NON	Atteint	NON	P1	OUI	OUI	P2	NON
FAVIERES	80303	OUI	Non att. Objectif 2027	NON	P1	NON	NON	P2	OUI
FAVREUIL	62326	OUI	Atteint	NON	P3	NON	NON	P2	NON
FAY	80304	OUI	Atteint	NON	P3	NON	NON	P2	NON
FAYET	02303	NON	Non att.	NON	P2	NON	NON	P2	NON
FEBVIN-PALFART	62327	OUI	Non att. Objectif 2027	NON	P1	OUI	OUI	P1	NON
FECHAIN	59224	OUI	Non att.	NON	P2	NON	OUI	P2	NON
FEIGNIES	59225	NON	Non att.	NON	P2	NON	NON	P2	NON

*Les communes "captage prioritaire" seront considérées en priorité 1 "macropolluants" à la validation d'un plan d'actions

Nom de la commune	Code INSEE	Solidarité territoriale	Etat physico chimique	Enjeu Baignade	Priorité macropolluants	Captage prioritaire*	Enjeu eau potable	Matières en suspension	Programme de Maintien de l'Agriculture en Zones Humides
FELLERIES	59226	OUI	Non att. Objectif 2027	NON	P1	NON	OUI	P2	NON
FENAIN	59227	NON	Non att.	NON	P2	NON	OUI	P2	NON
FERFAY	62328	OUI	Non att.	NON	P2	NON	OUI	P1	NON
FERIN	59228	NON	Non att.	NON	P1	OUI	OUI	P2	NON
FERON	59229	NON	Non att. Objectif 2027	NON	P1	NON	OUI	P2	OUI
FERQUES	62329	OUI	Non att. Objectif 2027	NON	P1	NON	NON	P1	NON
FERRIERE-LA-GRANDE	59230	NON	Non att. Objectif 2027	NON	P1	OUI	OUI	P1	NON
FERRIERE-LA-PETITE	59231	NON	Non att. Objectif 2027	NON	P1	OUI	OUI	P1	NON
FERRIERES	60232	OUI	Atteint	NON	P1	OUI	OUI	P2	NON
FERRIERES	80305	NON	Atteint	NON	P3	NON	OUI	P2	NON
FESCAMPS	80306	OUI	Atteint	NON	P3	NON	OUI	P2	NON
FESMY-LE-SART	02308	OUI	Non att.	NON	P2	NON	OUI	P2	NON
FESTUBERT	62330	NON	Non att.	NON	P2	NON	OUI	P2	NON
FEUCHY	62331	NON	Non att.	NON	P2	NON	NON	P2	NON
FEUILLERES	80307	OUI	Atteint	NON	P3	NON	NON	P2	NON
FEUQUIERES-EN-VIMEU	80308	NON	Atteint	NON	P3	NON	NON	P2	NON
FICHEUX	62332	NON	Atteint	NON	P3	NON	OUI	P2	NON
FIEFFES-MONTRELET	80566	OUI	Atteint	NON	P3	NON	NON	P2	NON
FIEFS	62333	OUI	Non att.	NON	P2	NON	NON	P1	NON
FIENNES	62334	OUI	Non att. Objectif 2027	NON	P1	NON	OUI	P1	NON
FIENVILLERS	80310	OUI	Atteint	NON	P3	NON	NON	P1	NON
FIEULAINE	02310	NON	Non att.	NON	P1	OUI	OUI	P2	NON
FIGNIERES	80311	OUI	Atteint	NON	P3	NON	NON	P2	NON
FILLIEVRES	62335	OUI	Atteint	NON	P3	NON	NON	P1	NON
FINS	80312	OUI	Non att.	NON	P2	NON	NON	P2	NON
FLAUCOURT	80313	OUI	Non att.	NON	P2	NON	NON	P2	NON
FLAUMONT-WAUDRECHIES	59233	OUI	Non att. Objectif 2027	NON	P1	NON	OUI	P2	OUI
FLAVY-LE-MARTEL	02315	OUI	Non att.	NON	P2	NON	NON	P2	NON
FLAVY-LE-MELDEUX	60236	OUI	Non att.	NON	P2	NON	NON	P2	NON
FLECHIN	62336	OUI	Non att. Objectif 2027	NON	P1	OUI	OUI	P1	NON
FLECHY	60237	OUI	Atteint	NON	P3	NON	NON	P2	NON
FLERS	62337	OUI	Atteint	NON	P3	NON	NON	P1	NON
FLERS	80314	OUI	Atteint	NON	P3	NON	NON	P2	NON
FLERS-EN-ESCREBIEUX	59234	NON	Non att.	NON	P2	NON	OUI	P2	NON
FLERS-SUR-NOYE	80315	NON	Atteint	NON	P3	NON	NON	P2	NON
FLESQUIERES	59236	OUI	Non att.	NON	P2	NON	OUI	P2	NON
FLESSELLES	80316	NON	Atteint	NON	P3	NON	NON	P2	NON
FLETRE	59237	NON	Non att.	NON	P2	NON	NON	P2	NON
FLEURBAIX	62338	NON	Non att.	NON	P2	NON	NON	P2	NON
FLEURY	62339	OUI	Atteint	NON	P3	NON	NON	P1	NON
FLEURY	80317	NON	Atteint	NON	P3	NON	NON	P2	NON
FLINES-LES-MORTAGNE	59238	NON	Non att.	NON	P2	NON	NON	P2	OUI
FLINES-LEZ-RACHES	59239	NON	Non att.	NON	P2	NON	NON	P2	OUI
FLIXECOURT	80318	OUI	Atteint	NON	P3	NON	OUI	P2	OUI
FLORINGHEM	62340	OUI	Non att.	NON	P2	NON	OUI	P1	NON
FLOURSIES	59240	NON	Non att.	NON	P2	NON	OUI	P1	NON
FLOYON	59241	OUI	Non att. Objectif 2027	NON	P1	OUI	OUI	P2	NON
FLUQUIERES	02317	NON	Non att.	NON	P2	NON	NON	P2	NON

*Les communes "captage prioritaire" seront considérées en priorité 1 "macropolluants" à la validation d'un plan d'actions

Nom de la commune	Code INSEE	Solidarité territoriale	Etat physico chimique	Enjeu Baignade	Priorité macropolluants	Captage prioritaire*	Enjeu eau potable	Matières en suspension	Programme de Maintien de l'Agriculture en Zones Humides
FLUY	80319	NON	Atteint	NON	P3	NON	OUI	P2	NON
FOLIES	80320	OUI	Non att.	NON	P2	NON	OUI	P2	NON
FOLLEVILLE	80321	NON	Atteint	NON	P3	NON	NON	P2	NON
FONCHES-FONCHETTE	80322	OUI	Non att.	NON	P2	NON	NON	P2	NON
FONCQUEVILLERS	62341	NON	Atteint	NON	P3	NON	NON	P1	NON
FONSOMME	02319	OUI	Non att.	NON	P2	NON	OUI	P2	NON
FONTAINE-AU-BOIS	59242	NON	Non att. Objectif 2027	NON	P1	OUI	OUI	P1	NON
FONTAINE-AU-PIRE	59243	NON	Non att.	NON	P2	NON	NON	P2	NON
FONTAINE-BONNELEAU	60240	OUI	Atteint	NON	P3	NON	NON	P2	NON
FONTAINE-LES-BOULANS	62342	OUI	Atteint	NON	P3	NON	NON	P1	NON
FONTAINE-LES-CAPPY	80325	OUI	Atteint	NON	P3	NON	NON	P2	NON
FONTAINE-LES-CLERCS	02320	NON	Non att.	NON	P2	NON	NON	P2	NON
FONTAINE-LES-CROISILLES	62343	NON	Atteint	NON	P3	NON	NON	P2	NON
FONTAINE-LE-SEC	80324	NON	Atteint	NON	P3	NON	NON	P2	NON
FONTAINE-LES-HERMANS	62344	OUI	Non att.	NON	P2	NON	NON	P1	NON
FONTAINE-L'ETALON	62345	OUI	Atteint	NON	P3	NON	NON	P1	NON
FONTAINE-NOTRE-DAME	02322	NON	Non att.	NON	P1	OUI	OUI	P2	NON
FONTAINE-NOTRE-DAME	59244	NON	Non att.	NON	P2	NON	NON	P2	NON
FONTAINE-SOUS-MONTDIDIER	80326	NON	Atteint	NON	P3	NON	NON	P2	NON
FONTAINE-SUR-MAYE	80327	OUI	Non att. Objectif 2027	NON	P1	OUI	OUI	P2	NON
FONTAINE-SUR-SOMME	80328	OUI	Atteint	NON	P3	NON	NON	P2	OUI
FONTAINE-UTERTE	02323	NON	Non att.	NON	P2	NON	NON	P2	NON
FONTENELLE	02324	OUI	Non att. Objectif 2027	NON	P1	NON	OUI	P2	NON
FORCEVILLE	80329	OUI	Atteint	NON	P3	NON	NON	P2	NON
FORCEVILLE-EN-VIMEU	80330	OUI	Atteint	NON	P3	NON	NON	P2	NON
FORESTE	02327	OUI	Non att.	NON	P2	NON	NON	P2	NON
FOREST-EN-CAMBRESIS	59246	OUI	Non att.	NON	P1	OUI	OUI	P1	NON
FOREST-L'ABBAYE	80331	OUI	Non att. Objectif 2027	NON	P1	NON	OUI	P2	NON
FOREST-MONTIERS	80332	OUI	Non att. Objectif 2027	NON	P1	NON	OUI	P2	OUI
FOREST-SUR-MARQUE	59247	NON	Non att.	NON	P2	NON	NON	P2	NON
FORTEL-EN-ARTOIS	62346	OUI	Atteint	NON	P3	NON	NON	P1	NON
FORT-MAHON-PLAGE	80333	OUI	Atteint	NON	P3	NON	NON	P1	OUI
FOSSEMANANT	80334	NON	Atteint	NON	P3	NON	OUI	P2	NON
FOSSEUX	62347	OUI	Atteint	NON	P3	NON	NON	P1	NON
FOUCAUCOURT-EN-SANTERRE	80335	OUI	Atteint	NON	P3	NON	NON	P2	NON
FOUCAUCOURT-HORS-NESLE	80336	NON	Atteint	NON	P3	NON	NON	P2	NON
FOUENCAMPS	80337	NON	Atteint	NON	P3	NON	NON	P2	NON
FOUFFLIN-RICAMETZ	62348	OUI	Non att.	NON	P2	NON	NON	P1	NON
FOUILLOY	60248	OUI	Atteint	NON	P3	NON	OUI	P2	NON
FOUILLOY	80338	NON	Atteint	NON	P3	NON	NON	P2	OUI
FOUQUEREUIL	62349	NON	Non att.	NON	P2	NON	OUI	P2	NON
FOUQUESCOURT	80339	OUI	Non att.	NON	P2	NON	OUI	P2	NON
FOUQUIERES-LES-BETHUNE	62350	NON	Non att.	NON	P2	NON	OUI	P2	NON
FOUQUIERES-LES-LENS	62351	NON	Non att.	NON	P2	NON	OUI	P2	NON
FOURCIGNY	80340	OUI	Atteint	NON	P3	NON	OUI	P2	NON
FOURDRINOY	80341	NON	Atteint	NON	P3	NON	NON	P2	NON
FOURMIES	59249	NON	Non att. Objectif 2027	NON	P1	NON	OUI	P2	OUI
FOURNES-EN-WEPPES	59250	NON	Non att.	NON	P2	NON	OUI	P2	NON

*Les communes "captage prioritaire" seront considérées en priorité 1 "macropolluants" à la validation d'un plan d'actions

Nom de la commune	Code INSEE	Solidarité territoriale	Etat physico chimique	Enjeu Baignade	Priorité macropolluants	Captage prioritaire*	Enjeu eau potable	Matières en suspension	Programme de Maintien de l'Agriculture en Zones Humides
FRAMECOURT	62352	OUI	Non att.	NON	P2	NON	NON	P1	NON
FRAMERVILLE-RAINECOURT	80342	OUI	Atteint	NON	P3	NON	NON	P2	NON
FRANCIERES	80344	OUI	Atteint	NON	P3	NON	OUI	P2	NON
FRANCILLY-SELENCY	02330	NON	Non att.	NON	P2	NON	NON	P2	NON
FRANLEU	80345	OUI	Atteint	NON	P3	NON	NON	P2	NON
FRANQUEVILLE	80346	OUI	Non att. Objectif 2027	NON	P1	NON	NON	P2	NON
FRANSART	80347	OUI	Non att.	NON	P2	NON	NON	P2	NON
FRANSU	80348	OUI	Non att. Objectif 2027	NON	P1	NON	NON	P2	NON
FRANSURES	80349	NON	Atteint	NON	P3	NON	NON	P2	NON
FRANVILLERS	80350	NON	Atteint	NON	P3	NON	NON	P2	NON
FRASNOY	59251	NON	Non att.	NON	P2	NON	NON	P2	NON
FRECHENCOURT	80351	NON	Atteint	NON	P3	NON	OUI	P2	NON
FRELINGHIEN	59252	NON	Non att.	NON	P2	NON	NON	P2	NON
FREMICOURT	62353	OUI	Atteint	NON	P3	NON	NON	P2	NON
FREMONTIERS	80352	OUI	Atteint	NON	P3	NON	NON	P2	NON
FRENCQ	62354	NON	Atteint	OUI	P1	OUI	OUI	P1	NON
FRENICHES	60255	OUI	Non att.	NON	P2	NON	NON	P2	NON
FRESNES-LES-MONTAUBAN	62355	NON	Non att.	NON	P1	OUI	OUI	P2	NON
FRESNES-MAZANCOURT	80353	OUI	Non att.	NON	P2	NON	NON	P2	NON
FRESNES-SUR-ESCAUT	59253	NON	Non att.	NON	P2	NON	OUI	P2	OUI
FRESNES-TILLOLOY	80354	OUI	Atteint	NON	P3	NON	NON	P2	NON
FRESNEVILLE	80355	OUI	Atteint	NON	P3	NON	NON	P2	NON
FRESNICOURT-LE-DOLMEN	62356	NON	Non att.	NON	P2	NON	NON	P2	NON
FRESNOY	62357	OUI	Atteint	NON	P3	NON	NON	P1	NON
FRESNOY-ANDAINVILLE	80356	NON	Atteint	NON	P3	NON	NON	P2	NON
FRESNOY-AU-VAL	80357	NON	Atteint	NON	P3	NON	NON	P2	NON
FRESNOY-EN-CHAUSSEE	80358	NON	Atteint	NON	P3	NON	NON	P2	NON
FRESNOY-EN-GOHELLE	62358	NON	Non att.	NON	P2	NON	OUI	P2	NON
FRESNOY-LE-GRAND	02334	OUI	Non att.	NON	P1	OUI	OUI	P2	NON
FRESNOY-LES-ROYE	80359	NON	Non att.	NON	P2	NON	NON	P2	NON
FRESSAIN	59254	NON	Non att.	NON	P2	NON	OUI	P2	NON
FRESSENNEVILLE	80360	NON	Atteint	NON	P3	NON	NON	P2	NON
FRESSIES	59255	OUI	Non att.	NON	P2	NON	OUI	P2	NON
FRESSIN	62359	OUI	Atteint	NON	P3	NON	NON	P1	NON
FRETHUN	62360	NON	Non att.	NON	P2	NON	OUI	P2	NON
FRETIN	59256	NON	Non att.	NON	P2	NON	OUI	P2	NON
FRETOY-LE-CHATEAU	60263	NON	Non att.	NON	P2	NON	NON	P2	NON
FRETTECUISSE	80361	NON	Atteint	NON	P3	NON	NON	P2	NON
FREVENT	62361	OUI	Atteint	NON	P3	NON	NON	P1	NON
FREVILLERS	62362	OUI	Non att.	NON	P2	NON	NON	P2	NON
FREVIN-CAPELLE	62363	NON	Non att.	NON	P2	NON	NON	P1	NON
FRIAUCOURT	80364	NON	Non att. Objectif 2027	NON	P1	NON	NON	P2	NON
FRICAMPS	80365	NON	Atteint	NON	P3	NON	NON	P2	NON
FRICOURT	80366	OUI	Atteint	NON	P3	NON	NON	P2	NON
FRISE	80367	OUI	Atteint	NON	P3	NON	NON	P2	NON
FRIVILLE-ESCARBOTIN	80368	NON	Atteint	NON	P3	NON	NON	P2	NON
FROHEN-SUR-AUTHIE	80369	OUI	Atteint	NON	P3	NON	NON	P1	NON
FROMELLES	59257	NON	Non att.	NON	P2	NON	NON	P2	NON

*Les communes "captage prioritaire" seront considérées en priorité 1 "macropolluants" à la validation d'un plan d'actions

Nom de la commune	Code INSEE	Solidarité territoriale	Etat physico chimique	Enjeu Baignade	Priorité macropolluants	Captage prioritaire*	Enjeu eau potable	Matières en suspension	Programme de Maintien de l'Agriculture en Zones Humides
FROYELLES	80371	OUI	Non att. Objectif 2027	NON	P1	NON	OUI	P2	NON
FRUCOURT	80372	OUI	Atteint	NON	P3	NON	NON	P2	NON
FRUGES	62364	OUI	Atteint	NON	P1	OUI	OUI	P1	NON
GALAMETZ	62365	OUI	Atteint	NON	P3	NON	NON	P1	NON
GANNES	60268	NON	Atteint	NON	P3	NON	NON	P2	NON
GAPENNES	80374	OUI	Non att. Objectif 2027	NON	P1	NON	NON	P1	NON
GAUCHIN-LEGAL	62366	NON	Non att.	NON	P2	NON	NON	P2	NON
GAUCHIN-VERLOINGT	62367	OUI	Non att.	NON	P2	NON	NON	P1	NON
GAUCHY	02340	NON	Non att.	NON	P2	NON	OUI	P2	NON
GAUDIEMPRE	62368	OUI	Atteint	NON	P3	NON	NON	P1	NON
GAVRELLE	62369	NON	Non att.	NON	P2	NON	OUI	P2	NON
GENECH	59258	NON	Non att.	NON	P2	NON	OUI	P2	NON
GENNES-IVERGNY	62370	OUI	Atteint	NON	P3	NON	NON	P1	NON
GENTELLES	80376	NON	Atteint	NON	P3	NON	NON	P2	NON
GERMAINE	02343	NON	Non att.	NON	P2	NON	NON	P2	NON
GEZAINCOURT	80377	OUI	Atteint	NON	P3	NON	NON	P1	NON
GHISSIGNIES	59259	NON	Non att. Objectif 2027	NON	P1	NON	OUI	P1	NON
GHYVELDE	59260	NON	Non att.	OUI	P1	NON	NON	P2	NON
GIBERCOURT	02345	OUI	Non att.	NON	P2	NON	NON	P2	NON
GINCHY	80378	OUI	Atteint	NON	P3	NON	NON	P2	NON
GIVENCHY-EN-GOHELLE	62371	NON	Non att. Objectif 2027	NON	P1	OUI	OUI	P2	NON
GIVENCHY-LE-NOBLE	62372	OUI	Non att.	NON	P2	NON	NON	P1	NON
GIVENCHY-LES-LA-BASSEE	62373	NON	Non att.	NON	P2	NON	OUI	P2	NON
GLAGEON	59261	OUI	Non att. Objectif 2027	NON	P1	NON	OUI	P2	OUI
GLISY	80379	NON	Atteint	NON	P3	NON	OUI	P2	OUI
GODENVILLERS	60276	NON	Atteint	NON	P1	OUI	OUI	P2	NON
GODEWAERSVELDE	59262	NON	Non att.	NON	P2	NON	OUI	P2	NON
GOEULZIN	59263	NON	Non att.	NON	P2	NON	OUI	P2	NON
GOGNIES-CHAUSSEE	59264	NON	Non att.	NON	P2	NON	NON	P1	NON
GOLANCOURT	60278	OUI	Non att.	NON	P2	NON	NON	P2	NON
GOMIECOURT	62374	OUI	Atteint	NON	P3	NON	NON	P2	NON
GOMMECOURT	62375	OUI	Atteint	NON	P3	NON	NON	P1	NON
GOMMEGNIES	59265	NON	Non att.	NON	P2	NON	NON	P2	NON
GONDECOURT	59266	NON	Non att.	NON	P1	OUI	OUI	P2	NON
GONNEHEM	62376	NON	Non att.	NON	P2	NON	OUI	P1	NON
GONNELIEU	59267	NON	Non att.	NON	P2	NON	NON	P2	NON
GORENFLOS	80380	OUI	Non att. Objectif 2027	NON	P1	NON	NON	P1	NON
GORGES	80381	OUI	Atteint	NON	P3	NON	NON	P2	NON
GOSNAY	62377	NON	Non att.	NON	P2	NON	OUI	P2	NON
GOUVES	62378	NON	Atteint	NON	P3	NON	OUI	P1	NON
GOUY	02352	OUI	Non att.	NON	P2	NON	NON	P2	NON
GOUY-EN-ARTOIS	62379	NON	Non att.	NON	P2	NON	OUI	P1	NON
GOUY-EN-TERNOIS	62381	OUI	Atteint	NON	P3	NON	NON	P1	NON
GOUY-LES-GROSEILLERS	60283	OUI	Atteint	NON	P3	NON	NON	P2	NON
GOUY-SAINT-ANDRE	62382	OUI	Atteint	NON	P3	NON	NON	P1	NON
GOUY-SERVINS	62380	NON	Atteint	NON	P3	NON	NON	P2	NON
GOUY-SOUS-BELLONNE	62383	NON	Atteint	NON	P3	NON	OUI	P2	NON
GOUZEAUCOURT	59269	OUI	Non att.	NON	P2	NON	NON	P2	NON

*Les communes "captage prioritaire" seront considérées en priorité 1 "macropolluants" à la validation d'un plan d'actions

ANNEXE 1 : Liste des communes du Bassin Artois-Picardie appartenant aux différents zonages à compter du 1er janvier 2023

Nom de la commune	Code INSEE	Solidarité territoriale	Etat physico chimique	Enjeu Baignade	Priorité macropolluants	Captage prioritaire*	Enjeu eau potable	Matières en suspension	Programme de Maintien de l'Agriculture en Zones Humides
GOYENCOURT	80383	NON	Non att. Objectif 2027	NON	P1	NON	NON	P2	NON
GRAINCOURT-LES-HAVRINCOURT	62384	NON	Atteint	NON	P3	NON	NON	P2	NON
GRANDCOURT	80384	OUI	Atteint	NON	P3	NON	NON	P2	NON
GRANDE-SYNTHE	59271	NON	Non att.	OUI	P1	NON	NON	P2	NON
GRAND-FAYT	59270	OUI	Non att. Objectif 2027	NON	P1	NON	OUI	P2	OUI
GRAND-FORT-PHILIPPE	59272	NON	Non att.	NON	P2	NON	NON	P2	NON
GRAND-LAVIERS	80385	NON	Atteint	OUI	P1	NON	NON	P2	OUI
GRAND-RULLECOURT	62385	OUI	Atteint	NON	P3	NON	NON	P1	NON
GRANDVILLIERS	60286	OUI	Atteint	NON	P3	NON	OUI	P2	NON
GRATIBUS	80386	NON	Atteint	NON	P3	NON	NON	P2	NON
GRATTEPANCHE	80387	NON	Atteint	NON	P3	NON	OUI	P2	NON
GRAVELINES	59273	NON	Non att.	NON	P2	NON	NON	P2	NON
GREBAULT-MESNIL	80388	OUI	Atteint	NON	P3	NON	NON	P2	NON
GRENAY	62386	NON	Non att.	NON	P1	OUI	OUI	P2	NON
GREVILLERS	62387	NON	Atteint	NON	P3	NON	NON	P2	NON
GREZ	60289	OUI	Atteint	NON	P3	NON	OUI	P2	NON
GRICOURT	02355	NON	Atteint	NON	P3	NON	NON	P2	NON
GRIGNY	62388	OUI	Atteint	OUI	P1	NON	NON	P1	NON
GRINCOURT-LES-PAS	62389	NON	Atteint	NON	P3	NON	OUI	P1	NON
GRIVESNES	80390	NON	Atteint	NON	P3	NON	NON	P2	NON
GRIVILLERS	80391	NON	Non att. Objectif 2027	NON	P1	NON	OUI	P2	NON
GROFFLIERS	62390	NON	Atteint	NON	P3	NON	NON	P1	NON
GROUCHES-LUCHUEL	80392	OUI	Atteint	NON	P3	NON	OUI	P1	NON
GRUGIES	02359	NON	Non att.	NON	P2	NON	NON	P2	NON
GRUNY	80393	OUI	Non att.	NON	P2	NON	OUI	P2	NON
GRUSON	59275	NON	Non att.	NON	P2	NON	NON	P2	NON
GUARBECQUE	62391	NON	Non att.	NON	P2	NON	NON	P1	NON
GUEMAPPE	62392	NON	Atteint	NON	P3	NON	NON	P2	NON
GUEMPS	62393	OUI	Non att.	NON	P2	NON	NON	P2	NON
GUERBIGNY	80395	OUI	Atteint	NON	P3	NON	OUI	P2	NON
GUESCHART	80396	OUI	Atteint	NON	P3	NON	OUI	P1	NON
GUESNAIN	59276	NON	Non att.	NON	P2	NON	OUI	P2	NON
GUEUDECOURT	80397	OUI	Atteint	NON	P3	NON	NON	P2	NON
GUIGNEMICOURT	80399	NON	Atteint	NON	P3	NON	OUI	P2	NON
GUIGNY	62395	OUI	Atteint	NON	P3	NON	NON	P1	NON
GUILLAUCOURT	80400	OUI	Atteint	NON	P3	NON	NON	P2	NON
GUILLEMONT	80401	OUI	Atteint	NON	P3	NON	NON	P2	NON
GUINECOURT	62396	OUI	Atteint	NON	P3	NON	NON	P1	NON
GUINES	62397	NON	Non att.	NON	P1	OUI	OUI	P2	NON
GUISY	62398	OUI	Atteint	OUI	P1	NON	NON	P1	NON
GUIZANCOURT	80402	NON	Atteint	NON	P3	NON	NON	P2	NON
GUSSIGNIES	59277	NON	Non att.	NON	P2	NON	NON	P2	NON
GUYENCOURT-SAULCOURT	80404	OUI	Non att.	NON	P2	NON	NON	P1	NON
GUYENCOURT-SUR-NOYE	80403	NON	Atteint	NON	P3	NON	NON	P2	NON
HABARCQ	62399	NON	Atteint	NON	P3	NON	OUI	P1	NON
HAILLES	80405	NON	Atteint	NON	P3	NON	NON	P2	NON
HAILLICOURT	62400	NON	Non att.	NON	P2	NON	NON	P2	NON
HAISNES	62401	NON	Non att.	NON	P1	OUI	OUI	P2	NON

*Les communes "captage prioritaire" seront considérées en priorité 1 "macropolluants" à la validation d'un plan d'actions

Nom de la commune	Code INSEE	Solidarité territoriale	Etat physico chimique	Enjeu Baignade	Priorité macropolluants	Captage prioritaire*	Enjeu eau potable	Matières en suspension	Programme de Maintien de l'Agriculture en Zones Humides
HALINGHEN	62402	NON	Atteint	OUI	P1	OUI	OUI	P1	NON
HALLENCOURT	80406	OUI	Atteint	NON	P3	NON	NON	P2	NON
HALLENNES-LEZ-HAUBOURDIN	59278	NON	Non att.	NON	P2	NON	OUI	P2	NON
HALLINES	62403	NON	Non att.	NON	P2	NON	OUI	P1	NON
HALLIVILLERS	80407	NON	Atteint	NON	P3	NON	NON	P2	NON
HALLOY	60295	OUI	Atteint	NON	P3	NON	OUI	P2	NON
HALLOY	62404	NON	Atteint	NON	P3	NON	OUI	P1	NON
HALLOY-LES-PERNOIS	80408	NON	Non att.	NON	P2	NON	NON	P2	NON
HALLU	80409	OUI	Non att.	NON	P2	NON	NON	P2	NON
HALLUIN	59279	NON	Non att.	NON	P2	NON	NON	P2	NON
HAM	80410	NON	Non att.	NON	P2	NON	NON	P2	NON
HAMBLAIN-LES-PRES	62405	NON	Atteint	NON	P3	NON	OUI	P2	NON
HAMEL	59280	NON	Atteint	NON	P3	NON	OUI	P2	NON
HAMELET	80412	NON	Atteint	NON	P3	NON	NON	P2	OUI
HAMELINCOURT	62406	NON	Atteint	NON	P3	NON	NON	P2	NON
HAM-EN-ARTOIS	62407	NON	Non att.	NON	P2	NON	NON	P1	NON
HAMES-BOUCRES	62408	NON	Non att.	NON	P1	OUI	OUI	P2	NON
HANCOURT	80413	OUI	Atteint	NON	P3	NON	NON	P2	NON
HANGARD	80414	NON	Atteint	NON	P3	NON	NON	P2	NON
HANGEST-EN-SANTERRE	80415	NON	Atteint	NON	P3	NON	OUI	P2	NON
HANGEST-SUR-SOMME	80416	NON	Atteint	NON	P3	NON	NON	P2	OUI
HANNESCAMPS	62409	NON	Atteint	NON	P3	NON	NON	P2	NON
HANTAY	59281	NON	Non att.	NON	P1	OUI	OUI	P2	NON
HAPLINCOURT	62410	OUI	Non att.	NON	P2	NON	OUI	P2	NON
HAPPENCOURT	02367	OUI	Non att.	NON	P2	NON	NON	P2	NON
HARAVESNES	62411	OUI	Atteint	NON	P3	NON	NON	P1	NON
HARBONNIERES	80417	OUI	Atteint	NON	P3	NON	OUI	P2	NON
HARDECOURT-AUX-BOIS	80418	OUI	Atteint	NON	P3	NON	NON	P2	NON
HARDIFORT	59282	NON	Non att.	NON	P2	NON	OUI	P2	NON
HARDINGHEN	62412	OUI	Non att. Objectif 2027	NON	P1	NON	NON	P1	NON
HARDIVILLERS	60299	OUI	Atteint	NON	P1	OUI	OUI	P2	NON
HARGICOURT	02370	OUI	Non att.	NON	P2	NON	NON	P1	NON
HARGNIES	59283	NON	Non att.	NON	P2	NON	OUI	P2	NON
HARLY	02371	NON	Non att.	NON	P1	OUI	OUI	P2	NON
HARNES	62413	NON	Non att.	NON	P1	OUI	OUI	P2	NON
HARPONVILLE	80420	OUI	Atteint	NON	P3	NON	NON	P2	NON
HASNON	59284	NON	Non att.	NON	P2	NON	OUI	P2	OUI
HASPRES	59285	OUI	Non att.	NON	P2	NON	OUI	P1	NON
HATTENCOURT	80421	OUI	Non att.	NON	P2	NON	NON	P2	NON
HAUBOURDIN	59286	NON	Non att.	NON	P1	OUI	OUI	P2	NON
HAUCOURT	62414	NON	Atteint	NON	P3	NON	OUI	P2	NON
HAUCOURT-EN-CAMBRESIS	59287	OUI	Non att.	NON	P2	NON	NON	P2	NON
HAULCHIN	59288	NON	Non att.	NON	P2	NON	OUI	P2	NON
HAUSSY	59289	OUI	Non att.	NON	P2	NON	OUI	P1	NON
HAUTE-AVESNES	62415	NON	Atteint	NON	P3	NON	NON	P1	NON
HAUTECLOQUE	62416	OUI	Non att.	NON	P2	NON	NON	P1	NON
HAUTEVILLE	62418	NON	Atteint	NON	P3	NON	NON	P1	NON
HAUT-LIEU	59290	NON	Non att. Objectif 2027	NON	P1	NON	OUI	P2	OUI

*Les communes "captage prioritaire" seront considérées en priorité 1 "macropolluants" à la validation d'un plan d'actions

Nom de la commune	Code INSEE	Solidarité territoriale	Etat physico chimique	Enjeu Baignade	Priorité macropolluants	Captage prioritaire*	Enjeu eau potable	Matières en suspension	Programme de Maintien de l'Agriculture en Zones Humides
HAUT-LOQUIN	62419	OUI	Atteint	NON	P3	NON	NON	P1	NON
HAUTMONT	59291	NON	Non att.	NON	P2	NON	OUI	P2	NON
HAUTVILLERS-OUVILLE	80422	OUI	Non att. Objectif 2027	NON	P1	NON	NON	P2	NON
HAVELUY	59292	NON	Non att.	NON	P2	NON	OUI	P2	NON
HAVERNAS	80423	NON	Non att.	NON	P2	NON	OUI	P2	NON
HAVERSKERQUE	59293	NON	Non att.	NON	P2	NON	NON	P1	NON
HAVRINCOURT	62421	OUI	Non att.	NON	P2	NON	NON	P2	NON
HAYNECOURT	59294	NON	Non att.	NON	P1	OUI	OUI	P2	NON
HAZEBROUCK	59295	NON	Non att.	NON	P2	NON	NON	P2	NON
HEBECOURT	80424	NON	Atteint	NON	P3	NON	OUI	P2	NON
HEBUTERNE	62422	OUI	Atteint	NON	P3	NON	NON	P1	NON
HECQ	59296	NON	Non att. Objectif 2027	NON	P1	NON	OUI	P1	NON
HEDAUVILLE	80425	OUI	Atteint	NON	P3	NON	NON	P2	NON
HEILLY	80426	NON	Atteint	NON	P3	NON	NON	P2	NON
HELESMES	59297	NON	Non att.	NON	P2	NON	OUI	P2	NON
HELFAUT	62423	NON	Non att.	NON	P1	OUI	OUI	P1	NON
HEM	59299	NON	Non att.	NON	P2	NON	NON	P2	NON
HEM-HARDINVAL	80427	OUI	Atteint	NON	P3	NON	NON	P1	NON
HEM-LENGLET	59300	NON	Non att.	NON	P2	NON	OUI	P2	NON
HEM-MONACU	80428	OUI	Atteint	NON	P3	NON	NON	P2	NON
HENDECOURT-LES-CAGNICOURT	62424	OUI	Atteint	NON	P3	NON	OUI	P2	NON
HENDECOURT-LES-RANSART	62425	NON	Atteint	NON	P3	NON	OUI	P2	NON
HENENCOURT	80429	NON	Atteint	NON	P3	NON	NON	P2	NON
HENIN-BEAUMONT	62427	NON	Non att.	NON	P2	NON	OUI	P2	NON
HENINEL	62426	NON	Atteint	NON	P3	NON	NON	P2	NON
HENIN-SUR-COJEUL	62428	NON	Atteint	NON	P3	NON	NON	P2	NON
HENNEVEUX	62429	NON	Non att. Objectif 2027	NON	P1	OUI	OUI	P1	NON
HENU	62430	OUI	Atteint	NON	P3	NON	NON	P1	NON
HERBECOURT	80430	OUI	Non att.	NON	P2	NON	NON	P2	NON
HERBINGHEN	62432	OUI	Non att.	NON	P2	NON	NON	P1	NON
HERGNIES	59301	NON	Non att.	NON	P2	NON	NON	P2	OUI
HERICOURT	62433	OUI	Atteint	NON	P3	NON	NON	P1	NON
HERIN	59302	NON	Non att.	NON	P2	NON	OUI	P2	NON
HERISSART	80431	OUI	Atteint	NON	P3	NON	NON	P2	NON
HERLEVILLE	80432	OUI	Atteint	NON	P3	NON	NON	P2	NON
HERLIES	59303	NON	Non att.	NON	P2	NON	NON	P2	NON
HERLINCOURT	62435	OUI	Non att.	NON	P2	NON	NON	P1	NON
HERLIN-LE-SEC	62436	OUI	Non att.	NON	P2	NON	NON	P1	NON
HERLY	62437	OUI	Atteint	NON	P1	OUI	OUI	P1	NON
HERLY	80433	NON	Non att.	NON	P2	NON	NON	P2	NON
HERMAVILLE	62438	NON	Non att.	NON	P2	NON	NON	P1	NON
HERMELINGHEN	62439	OUI	Non att. Objectif 2027	NON	P1	NON	OUI	P1	NON
HERMIES	62440	OUI	Atteint	NON	P3	NON	OUI	P2	NON
HERMIN	62441	NON	Non att.	NON	P2	NON	NON	P2	NON
HERNICOURT	62442	OUI	Atteint	NON	P3	NON	NON	P1	NON
HERRIN	59304	NON	Non att.	NON	P1	OUI	OUI	P2	NON
HERSIN-COUPIGNY	62443	NON	Non att.	NON	P1	OUI	OUI	P2	NON
HERVELINGHEN	62444	NON	Non att. Objectif 2027	NON	P1	NON	OUI	P1	NON

*Les communes "captage prioritaire" seront considérées en priorité 1 "macropolluants" à la validation d'un plan d'actions

Nom de la commune	Code INSEE	Solidarité territoriale	Etat physico chimique	Enjeu Baignade	Priorité macropolluants	Captage prioritaire*	Enjeu eau potable	Matières en suspension	Programme de Maintien de l'Agriculture en Zones Humides
HERVILLY	80434	OUI	Atteint	NON	P3	NON	NON	P1	NON
HERZEELE	59305	NON	Non att.	NON	P2	NON	OUI	P2	NON
HESBECOURT	80435	OUI	Atteint	NON	P3	NON	NON	P1	NON
HESCAMPS	80436	NON	Atteint	NON	P3	NON	OUI	P2	NON
HESDIGNEUL-LES-BETHUNE	62445	NON	Non att.	NON	P2	NON	OUI	P2	NON
HESDIGNEUL-LES-BOULOGNE	62446	NON	Non att. Objectif 2027	OUI	P1	OUI	OUI	P1	NON
HESDIN	62447	OUI	Atteint	OUI	P1	NON	NON	P1	NON
HESDIN-L'ABBE	62448	NON	Non att. Objectif 2027	OUI	P1	OUI	OUI	P1	NON
HESMOND	62449	OUI	Atteint	NON	P3	NON	NON	P1	NON
HESTRUD	59306	OUI	Atteint	NON	P3	NON	OUI	P1	NON
HESTRUS	62450	OUI	Atteint	NON	P3	NON	NON	P1	NON
HETOMESNIL	60314	OUI	Atteint	NON	P3	NON	OUI	P2	NON
HEUCHIN	62451	OUI	Atteint	NON	P3	NON	NON	P1	NON
HEUCOURT-CROQUOISON	80437	NON	Atteint	NON	P3	NON	NON	P2	NON
HEUDICOURT	80438	OUI	Non att.	NON	P2	NON	NON	P2	NON
HEURINGHEM	62452	NON	Non att. Objectif 2027	NON	P1	OUI	OUI	P1	NON
HEUZECOURT	80439	OUI	Atteint	NON	P3	NON	NON	P1	NON
HEZECQUES	62453	OUI	Non att. Objectif 2027	NON	P1	OUI	OUI	P1	NON
HIERMONT	80440	OUI	Atteint	NON	P3	NON	NON	P1	NON
HINACOURT	02380	OUI	Non att.	NON	P2	NON	NON	P2	NON
HINGES	62454	NON	Non att.	NON	P2	NON	NON	P1	NON
HOCQUINGHEN	62455	OUI	Non att.	NON	P2	NON	NON	P1	NON
HOLNON	02382	NON	Atteint	NON	P3	NON	NON	P2	NON
HOLQUE	59307	OUI	Non att.	NON	P2	NON	NON	P2	NON
HOMBLEUX	80442	OUI	Non att.	NON	P2	NON	NON	P2	NON
HOMBLIERES	02383	NON	Non att.	NON	P1	OUI	OUI	P2	NON
HONDEGHEM	59308	NON	Non att.	NON	P2	NON	OUI	P2	NON
HONDSCHOOTE	59309	OUI	Non att.	NON	P2	NON	OUI	P2	NON
HON-HERGIES	59310	NON	Non att.	NON	P2	NON	NON	P2	NON
HONNECHY	59311	OUI	Non att.	NON	P1	OUI	OUI	P1	NON
HONNECOURT-SUR-ESCAUT	59312	OUI	Non att.	NON	P2	NON	OUI	P2	NON
HORDAIN	59313	OUI	Non att.	NON	P2	NON	OUI	P2	NON
HORNAING	59314	NON	Non att.	NON	P2	NON	OUI	P2	NON
HORNOY-LE-BOURG	80443	OUI	Atteint	NON	P3	NON	OUI	P2	NON
HOUCHIN	62456	NON	Non att.	NON	P2	NON	NON	P2	NON
HOUDAIN	62457	NON	Non att.	NON	P2	NON	OUI	P2	NON
HOUDAIN-LEZ-BAVAY	59315	NON	Non att.	NON	P2	NON	NON	P2	NON
HOULLE	62458	OUI	Non att.	NON	P1	OUI	OUI	P1	OUI
HOUPLIN-ANCOISNE	59316	NON	Non att.	NON	P1	OUI	OUI	P2	NON
HOUPLINES	59317	NON	Non att.	NON	P2	NON	NON	P2	NON
HOUTKERQUE	59318	NON	Non att.	NON	P2	NON	OUI	P2	NON
HOUVIN-HOUVIGNEUL	62459	OUI	Atteint	NON	P3	NON	NON	P1	NON
HOYMILLE	59319	NON	Non att.	NON	P2	NON	NON	P2	NON
HUBERSENT	62460	NON	Atteint	NON	P3	NON	NON	P1	NON
HUBY-SAINT-LEU	62461	OUI	Atteint	OUI	P1	NON	NON	P1	NON
HUCHENNEVILLE	80444	OUI	Atteint	NON	P3	NON	NON	P2	NON
HUCLIER	62462	OUI	Atteint	NON	P3	NON	NON	P1	NON
HUCQUELIERS	62463	OUI	Atteint	OUI	P1	NON	NON	P1	NON

*Les communes "captage prioritaire" seront considérées en priorité 1 "macropolluants" à la validation d'un plan d'actions

Nom de la commune	Code INSEE	Solidarité territoriale	Etat physico chimique	Enjeu Baignade	Priorité macropolluants	Captage prioritaire*	Enjeu eau potable	Matières en suspension	Programme de Maintien de l'Agriculture en Zones Humides
HULLUCH	62464	NON	Non att.	NON	P1	OUI	OUI	P2	NON
HUMBERCAMPS	62465	OUI	Atteint	NON	P3	NON	NON	P1	NON
HUMBERCOURT	80445	OUI	Atteint	NON	P3	NON	NON	P1	NON
HUMBERT	62466	OUI	Atteint	NON	P3	NON	NON	P1	NON
HUMEROEUILLE	62467	OUI	Atteint	NON	P3	NON	NON	P1	NON
HUMIERES	62468	OUI	Atteint	NON	P3	NON	NON	P1	NON
HUPPY	80446	NON	Atteint	NON	P3	NON	NON	P2	NON
HYPERCOURT	80621	OUI	Non att.	NON	P2	NON	OUI	P2	NON
IGNAUCOURT	80449	NON	Atteint	NON	P3	NON	NON	P2	NON
ILLIES	59320	NON	Non att.	NON	P2	NON	NON	P2	NON
INCHY	59321	NON	Non att.	NON	P1	OUI	OUI	P2	NON
INCHY-EN-ARTOIS	62469	OUI	Atteint	NON	P3	NON	OUI	P2	NON
INCOURT	62470	OUI	Atteint	NON	P3	NON	NON	P1	NON
INXENT	62472	NON	Atteint	NON	P3	NON	NON	P1	NON
IRLES	80451	OUI	Atteint	NON	P3	NON	OUI	P2	NON
ISBERGUES	62473	NON	Non att.	NON	P2	NON	NON	P1	NON
ISQUES	62474	NON	Non att. Objectif 2027	OUI	P1	NON	OUI	P1	NON
IVERGNY	62475	OUI	Atteint	NON	P3	NON	NON	P1	NON
IWUY	59322	OUI	Non att.	NON	P2	NON	OUI	P2	NON
IZEL-LES-EQUERCHIN	62476	NON	Non att.	NON	P1	OUI	OUI	P2	NON
IZEL-LES-HAMEAU	62477	NON	Non att.	NON	P2	NON	NON	P1	NON
JEANCOURT	02390	OUI	Atteint	NON	P3	NON	NON	P1	NON
JENLAIN	59323	NON	Non att.	NON	P2	NON	NON	P2	NON
JEUMONT	59324	NON	Non att.	NON	P2	NON	OUI	P2	NON
JOLIMETZ	59325	NON	Non att. Objectif 2027	NON	P1	NON	NON	P1	NON
JONCOURT	02392	NON	Non att.	NON	P2	NON	NON	P2	NON
JOURNY	62478	OUI	Atteint	NON	P3	NON	NON	P1	NON
JUMEL	80452	NON	Atteint	NON	P3	NON	NON	P2	NON
JUSSY	02397	OUI	Non att.	NON	P2	NON	NON	P2	NON
KILLEM	59326	OUI	Non att.	NON	P2	NON	NON	P2	NON
LA BASSEE	59051	NON	Non att.	NON	P2	NON	OUI	P2	NON
LA CALOTTERIE	62196	OUI	Atteint	NON	P3	NON	OUI	P1	NON
LA CAPELLE-LES-BOULOGNE	62908	NON	Non att. Objectif 2027	NON	P1	NON	NON	P1	NON
LA CAUCHIE	62216	OUI	Atteint	NON	P3	NON	NON	P1	NON
LA CHAPELLE-D'ARMENTIERES	59143	NON	Non att.	NON	P2	NON	NON	P2	NON
LA CHAUSSEE-TIRANCOURT	80187	NON	Atteint	NON	P3	NON	NON	P2	OUI
LA CHAVATTE	80189	OUI	Non att.	NON	P2	NON	NON	P2	NON
LA COMTE	62232	NON	Non att.	NON	P2	NON	NON	P2	NON
LA COUTURE	62252	NON	Non att.	NON	P2	NON	NON	P2	NON
LA FALOISE	80299	NON	Atteint	NON	P3	NON	NON	P2	NON
LA FLAMENGRIE	02312	OUI	Non att. Objectif 2027	NON	P1	NON	OUI	P2	NON
LA FLAMENGRIE	59232	NON	Non att.	NON	P2	NON	NON	P2	NON
LA GORGUE	59268	NON	Non att.	NON	P2	NON	NON	P2	NON
LA GROISE	59274	OUI	Non att.	NON	P1	OUI	OUI	P2	NON
LA HERELLE	60311	OUI	Atteint	NON	P3	NON	NON	P2	NON
LA HERLIERE	62434	NON	Atteint	NON	P3	NON	NON	P1	NON
LA LOGE	62521	OUI	Atteint	OUI	P1	NON	NON	P1	NON
LA LONGUEVILLE	59357	NON	Non att.	NON	P2	NON	NON	P2	NON

*Les communes "captage prioritaire" seront considérées en priorité 1 "macropolluants" à la validation d'un plan d'actions

Nom de la commune	Code INSEE	Solidarité territoriale	Etat physico chimique	Enjeu Baignade	Priorité macropolluants	Captage prioritaire*	Enjeu eau potable	Matières en suspension	Programme de Maintien de l'Agriculture en Zones Humides
LA MADELAINE-SOUS-MONTREUIL	62535	NON	Atteint	OUI	P1	NON	OUI	P1	NON
LA MADELEINE	59368	NON	Non att.	NON	P2	NON	OUI	P2	NON
LA NEUVILLE	59427	NON	Non att.	NON	P2	NON	OUI	P2	NON
LA NEUVILLE-LES-BRAY	80593	OUI	Atteint	NON	P3	NON	NON	P2	NON
LA NEUVILLE-SIRE-BERNARD	80595	NON	Atteint	NON	P3	NON	NON	P2	NON
LA SENTINELLE	59564	NON	Non att.	NON	P2	NON	OUI	P2	NON
LA THIEULOYE	62813	OUI	Non att.	NON	P2	NON	NON	P2	NON
LA VALLEE-MULATRE	02760	OUI	Non att.	NON	P2	NON	NON	P1	NON
LA VICOGNE	80792	NON	Non att.	NON	P2	NON	OUI	P2	NON
LABEUVRIERE	62479	NON	Non att.	NON	P2	NON	OUI	P1	NON
LABOISSIERE-EN-SANTERRE	80453	OUI	Atteint	NON	P3	NON	OUI	P2	NON
LABOURSE	62480	NON	Non att.	NON	P1	OUI	OUI	P2	NON
LABROYE	62481	OUI	Atteint	NON	P3	NON	NON	P1	NON
LACHAPELLE	80455	NON	Atteint	NON	P3	NON	OUI	P2	NON
LACRES	62483	NON	Atteint	OUI	P1	OUI	OUI	P1	NON
LAGNICOURT-MARCEL	62484	OUI	Atteint	NON	P3	NON	NON	P2	NON
LAHOUSSOYE	80458	NON	Atteint	NON	P3	NON	NON	P2	NON
LAIRES	62485	OUI	Non att. Objectif 2027	NON	P1	OUI	OUI	P1	NON
LALEU	80459	NON	Atteint	NON	P3	NON	NON	P2	NON
LALLAING	59327	NON	Non att.	NON	P2	NON	OUI	P2	OUI
LAMBERSART	59328	NON	Non att.	NON	P2	NON	OUI	P2	NON
LAMBRES	62486	NON	Non att.	NON	P2	NON	OUI	P1	NON
LAMBRES-LEZ-DOUAI	59329	NON	Non att.	NON	P2	NON	OUI	P2	NON
LAMOTTE-BREBIERE	80461	NON	Atteint	NON	P3	NON	NON	P2	OUI
LAMOTTE-BULEUX	80462	OUI	Non att. Objectif 2027	NON	P1	NON	NON	P2	NON
LAMOTTE-WARFUSEE	80463	NON	Atteint	NON	P3	NON	NON	P2	NON
LANCHERES	80464	OUI	Non att. Objectif 2027	OUI	P1	NON	NON	P2	OUI
LANCHES-SAINT-HILAIRE	80466	NON	Atteint	NON	P3	NON	NON	P2	NON
LANCHY	02402	NON	Non att.	NON	P2	NON	NON	P2	NON
LANDAS	59330	NON	Non att.	NON	P2	NON	NON	P2	NON
LANDRECIES	59331	OUI	Non att.	NON	P2	NON	OUI	P2	OUI
LANDRETHUN-LE-NORD	62487	OUI	Non att. Objectif 2027	NON	P1	NON	OUI	P1	NON
LANDRETHUN-LES-ARDRES	62488	OUI	Non att.	NON	P2	NON	OUI	P2	NON
LANGUEVOISIN-QUIQUERY	80465	NON	Non att.	NON	P2	NON	NON	P2	NON
LANNOY	59332	NON	Non att.	NON	P2	NON	NON	P2	NON
LAPUGNOY	62489	NON	Non att.	NON	P2	NON	OUI	P1	NON
LAROUILLIES	59333	OUI	Non att. Objectif 2027	NON	P1	OUI	OUI	P2	NON
LATTRE-SAINT-QUENTIN	62490	NON	Atteint	NON	P3	NON	NON	P1	NON
LAUCOURT	80467	OUI	Non att. Objectif 2027	NON	P1	NON	OUI	P2	NON
LAUWIN-PLANQUE	59334	NON	Non att.	NON	P1	OUI	OUI	P2	NON
LAVACQUERIE	60353	OUI	Atteint	NON	P3	NON	NON	P2	NON
LAVENTIE	62491	NON	Non att.	NON	P2	NON	NON	P2	NON
LAVERRIERE	60354	OUI	Atteint	NON	P3	NON	NON	P2	NON
LAVIEVILLE	80468	OUI	Atteint	NON	P3	NON	NON	P2	NON
LAWARDE-MAUGER-L'HORTOY	80469	NON	Atteint	NON	P3	NON	NON	P2	NON
LE BOISLE	80109	OUI	Atteint	NON	P3	NON	NON	P1	NON
LE CARDONNOIS	80174	NON	Atteint	NON	P3	NON	NON	P2	NON
LE CATEAU-CAMBRESIS	59136	NON	Non att.	NON	P2	NON	OUI	P1	NON

*Les communes "captage prioritaire" seront considérées en priorité 1 "macropolluants" à la validation d'un plan d'actions

Nom de la commune	Code INSEE	Solidarité territoriale	Etat physico chimique	Enjeu Baignade	Priorité macropolluants	Captage prioritaire*	Enjeu eau potable	Matières en suspension	Programme de Maintien de l'Agriculture en Zones Humides
LE CATELET	02143	OUI	Non att.	NON	P2	NON	NON	P2	NON
LE CROCQ	60182	OUI	Atteint	NON	P3	NON	OUI	P2	NON
LE CROTOY	80228	OUI	Non att. Objectif 2027	OUI	P1	NON	NON	P2	OUI
LE DOULIEU	59180	NON	Non att.	NON	P2	NON	NON	P2	NON
LE FAVRIL	59223	OUI	Non att.	NON	P2	NON	NON	P2	NON
LE FRESTOY-VAUX	60262	NON	Atteint	NON	P1	OUI	OUI	P2	NON
LE GALLET	60267	OUI	Atteint	NON	P3	NON	NON	P2	NON
LE HAMEL	60297	OUI	Atteint	NON	P1	OUI	OUI	P2	NON
LE HAMEL	80411	NON	Atteint	NON	P3	NON	NON	P2	NON
LE MAISNIL	59371	NON	Non att.	NON	P2	NON	NON	P2	NON
LE MEILLARD	80526	OUI	Atteint	NON	P3	NON	NON	P1	NON
LE MESGE	80535	OUI	Atteint	NON	P3	NON	NON	P2	NON
LE MESNIL-CONTEVILLE	60397	OUI	Atteint	NON	P1	OUI	OUI	P2	NON
LE MESNIL-SAINT-FIRMIN	60399	OUI	Atteint	NON	P3	NON	NON	P2	NON
LE PARCQ	62647	OUI	Atteint	OUI	P1	NON	NON	P1	NON
LE PLESSIER-ROZAINVILLERS	80628	OUI	Atteint	NON	P3	NON	NON	P2	NON
LE PLOYRON	60503	NON	Atteint	NON	P1	OUI	OUI	P2	NON
LE PONCHEL	62665	OUI	Atteint	NON	P3	NON	NON	P1	NON
LE PORTEL	62667	NON	Non att. Objectif 2027	OUI	P1	NON	NON	P1	NON
LE QUESNEL	80652	NON	Atteint	NON	P1	OUI	OUI	P2	NON
LE QUESNOY	59481	OUI	Non att. Objectif 2027	NON	P1	NON	OUI	P1	NON
LE QUESNOY-EN-ARTOIS	62677	OUI	Atteint	NON	P3	NON	OUI	P1	NON
LE SARS	62777	OUI	Atteint	NON	P3	NON	OUI	P2	NON
LE SAULCHOY	60608	OUI	Atteint	NON	P3	NON	NON	P2	NON
LE SOUICH	62802	OUI	Atteint	NON	P3	NON	NON	P1	NON
LE TITRE	80763	OUI	Non att. Objectif 2027	OUI	P1	NON	OUI	P2	NON
LE TOUQUET-PARIS-PLAGE	62826	NON	Atteint	OUI	P1	NON	NON	P1	NON
LE TRANSLOY	62829	OUI	Non att.	NON	P2	NON	NON	P2	NON
LE VERGUIER	02782	OUI	Atteint	NON	P3	NON	NON	P2	NON
LE WAST	62880	NON	Non att. Objectif 2027	NON	P1	NON	NON	P1	NON
LEALVILLERS	80470	OUI	Atteint	NON	P3	NON	NON	P1	NON
LEBIEZ	62492	OUI	Atteint	NON	P3	NON	NON	P1	NON
LEBUCQUIERE	62493	OUI	Atteint	NON	P3	NON	OUI	P2	NON
LECELLES	59335	NON	Non att.	NON	P2	NON	NON	P2	NON
LECHELLE	62494	NON	Non att.	NON	P2	NON	NON	P2	NON
L'ECHELLE-SAINT-AURIN	80263	NON	Non att. Objectif 2027	NON	P1	NON	OUI	P2	NON
LECLUSE	59336	OUI	Atteint	NON	P3	NON	OUI	P2	NON
LEDERZEELE	59337	NON	Non att.	NON	P2	NON	OUI	P2	NON
LEDINGHEM	62495	OUI	Non att.	NON	P2	NON	NON	P1	NON
LEDRINGHEM	59338	NON	Non att.	NON	P2	NON	OUI	P2	NON
LEERS	59339	NON	Non att.	NON	P2	NON	NON	P2	NON
LEFAUX	62496	OUI	Atteint	OUI	P1	OUI	OUI	P1	NON
LEFFRINCKOUCKE	59340	NON	Non att.	OUI	P1	NON	NON	P2	NON
LEFOREST	62497	NON	Non att.	NON	P2	NON	NON	P2	NON
LEHAUCOURT	02374	OUI	Atteint	NON	P3	NON	NON	P2	NON
LEMPIRE	02417	OUI	Non att.	NON	P2	NON	NON	P2	NON
LENS	62498	NON	Non att. Objectif 2027	NON	P1	OUI	OUI	P2	NON
LEPINE	62499	NON	Atteint	NON	P3	NON	OUI	P1	NON

*Les communes "captage prioritaire" seront considérées en priorité 1 "macropolluants" à la validation d'un plan d'actions

Nom de la commune	Code INSEE	Solidarité territoriale	Etat physico chimique	Enjeu Baignade	Priorité macropolluants	Captage prioritaire*	Enjeu eau potable	Matières en suspension	Programme de Maintien de l'Agriculture en Zones Humides
LES ATTAQUES	62043	NON	Non att.	NON	P2	NON	NON	P2	NON
LES RUES-DES-VIGNES	59517	NON	Non att.	NON	P2	NON	OUI	P2	NON
LESBOEUFS	80472	OUI	Atteint	NON	P3	NON	NON	P2	NON
LESDAIN	59341	NON	Non att.	NON	P2	NON	NON	P2	NON
LESDINS	02420	NON	Non att.	NON	P2	NON	NON	P2	NON
LESPESSES	62500	NON	Non att.	NON	P2	NON	OUI	P1	NON
LESPINOY	62501	OUI	Atteint	OUI	P1	NON	NON	P1	NON
LESQUIN	59343	NON	Non att.	NON	P2	NON	OUI	P2	NON
LESTREM	62502	NON	Non att.	NON	P2	NON	NON	P2	NON
L'ETOILE	80296	OUI	Atteint	NON	P3	NON	OUI	P2	OUI
LEUBRINGHEN	62503	NON	Non att. Objectif 2027	NON	P1	NON	OUI	P1	NON
LEULINGHEM	62504	OUI	Non att.	NON	P2	NON	OUI	P1	NON
LEULINGHEN-BERNES	62505	OUI	Non att. Objectif 2027	NON	P1	NON	OUI	P1	NON
LEVAL	59344	NON	Non att.	NON	P2	NON	OUI	P1	OUI
LEVERGIES	02426	NON	Atteint	NON	P3	NON	NON	P2	NON
LEWARDE	59345	NON	Non att.	NON	P2	NON	OUI	P2	NON
LEZENNES	59346	NON	Non att.	NON	P2	NON	NON	P2	NON
LEZ-FONTAINE	59342	NON	Atteint	NON	P1	OUI	OUI	P1	NON
LIANCOURT-FOSSE	80473	OUI	Non att.	NON	P2	NON	NON	P2	NON
LIBERCOURT	62907	NON	Non att.	NON	P2	NON	NON	P2	NON
LIBERMONT	60362	NON	Non att.	NON	P2	NON	NON	P2	NON
LICOURT	80474	OUI	Non att.	NON	P2	NON	OUI	P2	NON
LICQUES	62506	OUI	Non att.	NON	P2	NON	OUI	P1	NON
LIENCOURT	62507	NON	Atteint	NON	P3	NON	NON	P1	NON
LIERAMONT	80475	OUI	Non att.	NON	P2	NON	NON	P1	NON
LIERCOURT	80476	OUI	Atteint	NON	P3	NON	NON	P2	OUI
LIERES	62508	OUI	Non att.	NON	P2	NON	OUI	P1	NON
LIESSIES	59347	NON	Non att. Objectif 2027	NON	P1	NON	OUI	P2	OUI
LIETTRES	62509	OUI	Non att. Objectif 2027	NON	P1	OUI	OUI	P1	NON
LIEU-SAINT-AMAND	59348	NON	Non att.	NON	P2	NON	OUI	P2	NON
LIEVIN	62510	NON	Non att. Objectif 2027	NON	P1	OUI	OUI	P2	NON
LIGESCOURT	80477	OUI	Atteint	NON	P3	NON	NON	P1	NON
LIGNEREUIL	62511	NON	Atteint	NON	P3	NON	NON	P1	NON
LIGNIERES	80478	OUI	Atteint	NON	P3	NON	OUI	P2	NON
LIGNIERES-EN-VIMEU	80480	OUI	Atteint	NON	P3	NON	NON	P2	NON
LIGNY-EN-CAMBRESIS	59349	NON	Non att.	NON	P2	NON	NON	P2	NON
LIGNY-LES-AIRE	62512	NON	Non att. Objectif 2027	NON	P1	NON	NON	P1	NON
LIGNY-SAINT-FLOCHEL	62514	OUI	Non att.	NON	P2	NON	NON	P1	NON
LIGNY-SUR-CANCHE	62513	OUI	Atteint	NON	P3	NON	NON	P1	NON
LIGNY-THILLOY	62515	NON	Atteint	NON	P3	NON	NON	P2	NON
LIHONS	80481	OUI	Atteint	NON	P3	NON	OUI	P2	NON
LILLE	59350	NON	Non att.	NON	P2	NON	NON	P2	NON
LILLERS	62516	NON	Non att.	NON	P2	NON	OUI	P1	NON
LIMEUX	80482	OUI	Atteint	NON	P3	NON	NON	P2	NON
LIMONT-FONTAINE	59351	OUI	Non att.	NON	P1	OUI	OUI	P2	NON
LINGHEM	62517	OUI	Non att.	NON	P2	NON	NON	P1	NON
LINSELLES	59352	NON	Non att.	NON	P2	NON	NON	P2	NON
LINZEUX	62518	OUI	Atteint	NON	P3	NON	NON	P1	NON

*Les communes "captage prioritaire" seront considérées en priorité 1 "macropolluants" à la validation d'un plan d'actions

Nom de la commune	Code INSEE	Solidarité territoriale	Etat physico chimique	Enjeu Baignade	Priorité macropolluants	Captage prioritaire*	Enjeu eau potable	Matières en suspension	Programme de Maintien de l'Agriculture en Zones Humides
LISBOURG	62519	OUI	Atteint	NON	P1	OUI	OUI	P1	NON
LOCON	62520	NON	Non att.	NON	P2	NON	NON	P2	NON
LOCQUIGNOL	59353	NON	Non att. Objectif 2027	NON	P1	NON	OUI	P1	OUI
LOFFRE	59354	NON	Non att.	NON	P2	NON	OUI	P2	NON
LOISON-SOUS-LENS	62523	NON	Non att.	NON	P1	OUI	OUI	P2	NON
LOISON-SUR-CREQUOISE	62522	OUI	Atteint	NON	P3	NON	NON	P1	NON
LOMPRET	59356	NON	Non att.	NON	P2	NON	NON	P2	NON
LONG	80486	OUI	Atteint	NON	P3	NON	NON	P2	OUI
LONGAVESNES	80487	OUI	Non att.	NON	P2	NON	OUI	P1	NON
LONGFOSSE	62524	OUI	Non att. Objectif 2027	OUI	P1	OUI	OUI	P1	NON
LONGPRE-LES-CORPS-SAINTS	80488	OUI	Atteint	NON	P3	NON	NON	P2	OUI
LONGUEAU	80489	NON	Atteint	NON	P1	OUI	OUI	P2	OUI
LONGUENESSE	62525	NON	Non att.	NON	P2	NON	OUI	P1	OUI
LONGUEVAL	80490	OUI	Atteint	NON	P3	NON	NON	P2	NON
LONGUEVILLE	62526	OUI	Non att. Objectif 2027	NON	P1	OUI	OUI	P1	NON
LONGUEVILLETTE	80491	NON	Atteint	NON	P3	NON	NON	P1	NON
LONGVILLIERS	62527	OUI	Atteint	NON	P3	NON	NON	P1	NON
LOOBERGHE	59358	OUI	Non att.	NON	P2	NON	NON	P2	NON
LOON-PLAGE	59359	NON	Non att.	NON	P2	NON	NON	P2	NON
LOOS	59360	NON	Non att.	NON	P1	OUI	OUI	P2	NON
LOOS-EN-GOHELLE	62528	NON	Non att.	NON	P1	OUI	OUI	P2	NON
LORGIES	62529	NON	Non att.	NON	P2	NON	NON	P2	NON
LOTTINGHEN	62530	OUI	Non att. Objectif 2027	NON	P1	OUI	OUI	P1	NON
LOUCHES	62531	OUI	Non att.	NON	P2	NON	OUI	P2	NON
LOURCHES	59361	NON	Non att.	NON	P2	NON	OUI	P2	NON
LOUVENCOURT	80493	OUI	Atteint	NON	P3	NON	NON	P1	NON
LOUVIGNIES-QUESNOY	59363	NON	Non att. Objectif 2027	NON	P1	NON	OUI	P1	NON
LOUVIL	59364	NON	Non att.	NON	P2	NON	NON	P2	NON
LOUVRECHY	80494	NON	Atteint	NON	P3	NON	NON	P2	NON
LOUVROIL	59365	NON	Non att.	NON	P2	NON	OUI	P2	NON
LOZINGHEM	62532	NON	Non att.	NON	P2	NON	OUI	P1	NON
LUCHEUX	80495	OUI	Atteint	NON	P3	NON	OUI	P1	NON
LUGY	62533	OUI	Atteint	NON	P1	OUI	OUI	P1	NON
LUMBRES	62534	OUI	Atteint	NON	P3	NON	OUI	P1	NON
LYNDE	59366	NON	Non att.	NON	P2	NON	NON	P1	NON
LYS-LEZ-LANNOY	59367	NON	Non att.	NON	P2	NON	NON	P2	NON
MACHIEL	80496	OUI	Non att. Objectif 2027	NON	P1	NON	OUI	P2	NON
MACHY	80497	OUI	Non att. Objectif 2027	NON	P1	NON	OUI	P2	NON
MAGNICOURT-EN-COMTE	62536	NON	Non att.	NON	P2	NON	NON	P2	NON
MAGNICOURT-SUR-CANCHE	62537	NON	Atteint	NON	P3	NON	NON	P1	NON
MAGNY-LA-FOSSE	02451	OUI	Atteint	NON	P3	NON	NON	P2	NON
MAILLY-MAILLET	80498	OUI	Atteint	NON	P3	NON	NON	P2	NON
MAILLY-RAINEVAL	80499	OUI	Atteint	NON	P3	NON	NON	P2	NON
MAING	59369	NON	Non att.	NON	P2	NON	OUI	P2	NON
MAINTENAY	62538	OUI	Atteint	NON	P3	NON	NON	P1	NON
MAIRIEUX	59370	NON	Non att.	NON	P2	NON	NON	P1	NON
MAISNIL	62539	OUI	Non att.	NON	P2	NON	NON	P1	NON
MAISNIL-LES-RUITZ	62540	NON	Non att.	NON	P2	NON	NON	P2	NON

*Les communes "captage prioritaire" seront considérées en priorité 1 "macropolluants" à la validation d'un plan d'actions

ANNEXE 1 : Liste des communes du Bassin Artois-Picardie appartenant aux différents zonages à compter du 1er janvier 2023

Nom de la commune	Code INSEE	Solidarité territoriale	Etat physico chimique	Enjeu Baignade	Priorité macropolluants	Captage prioritaire*	Enjeu eau potable	Matières en suspension	Programme de Maintien de l'Agriculture en Zones Humides
MAISONCELLE	62541	OUI	Atteint	NON	P3	NON	NON	P1	NON
MAISONCELLE-TUILERIE	60377	OUI	Atteint	NON	P3	NON	OUI	P2	NON
MAISON-PONTHIEU	80501	OUI	Atteint	NON	P3	NON	OUI	P1	NON
MAISON-ROLAND	80502	OUI	Non att. Objectif 2027	NON	P1	NON	NON	P1	NON
MAISSEMY	02452	NON	Atteint	NON	P3	NON	NON	P2	NON
MAIZICOURT	80503	OUI	Atteint	NON	P3	NON	NON	P1	NON
MAIZIERES	62542	OUI	Atteint	NON	P3	NON	NON	P1	NON
MALINCOURT	59372	OUI	Non att.	NON	P2	NON	OUI	P2	NON
MALPART	80504	NON	Atteint	NON	P3	NON	NON	P2	NON
MAMETZ	62543	OUI	Non att. Objectif 2027	NON	P1	OUI	OUI	P1	NON
MANIN	62544	NON	Non att.	NON	P2	NON	NON	P1	NON
MANINGHEM	62545	OUI	Atteint	NON	P3	NON	NON	P1	NON
MANINGHEN-HENNE	62546	NON	Non att. Objectif 2027	NON	P1	NON	NON	P1	NON
MARANT	62547	OUI	Atteint	NON	P3	NON	NON	P1	NON
MARBAIX	59374	NON	Non att. Objectif 2027	NON	P1	NON	OUI	P2	OUI
MARCELCAVE	80507	NON	Atteint	NON	P3	NON	NON	P2	NON
MARCHE-ALLOUARDE	80508	NON	Non att.	NON	P2	NON	NON	P2	NON
MARCHELEPOT-MISERY	80509	OUI	Non att.	NON	P2	NON	NON	P2	NON
MARCHIENNES	59375	NON	Non att.	NON	P2	NON	NON	P2	OUI
MARCK	62548	NON	Non att.	OUI	P1	NON	NON	P2	NON
MARCOING	59377	OUI	Non att.	NON	P2	NON	OUI	P2	NON
MARCONNE	62549	OUI	Atteint	OUI	P1	NON	NON	P1	NON
MARCONNELLE	62550	OUI	Atteint	OUI	P1	NON	NON	P1	NON
MARCQ-EN-BAROEUL	59378	NON	Non att.	NON	P2	NON	NON	P2	NON
MARCQ-EN-OSTREVENT	59379	NON	Non att.	NON	P2	NON	OUI	P2	NON
MARCY	02459	NON	Non att.	NON	P1	OUI	OUI	P2	NON
MARENLA	62551	OUI	Atteint	NON	P3	NON	NON	P1	NON
MARESCHES	59381	NON	Non att. Objectif 2027	NON	P1	NON	NON	P1	NON
MARESQUEL-ECQUEMICOURT	62552	OUI	Atteint	OUI	P1	NON	NON	P1	NON
MAREST	62553	OUI	Non att.	NON	P2	NON	NON	P1	NON
MARESTMONTIERS	80511	NON	Atteint	NON	P3	NON	NON	P2	NON
MARESVILLE	62554	NON	Atteint	NON	P3	NON	NON	P1	NON
MARETZ	59382	OUI	Non att.	NON	P2	NON	OUI	P2	NON
MAREUIL-CAUBERT	80512	OUI	Atteint	NON	P3	NON	OUI	P2	OUI
MARGNY-AUX-CERISES	60381	NON	Non att. Objectif 2027	NON	P1	NON	NON	P2	NON
MARICOURT	80513	OUI	Atteint	NON	P3	NON	NON	P2	NON
MARIEUX	80514	OUI	Atteint	NON	P3	NON	NON	P1	NON
MARLERS	80515	OUI	Atteint	NON	P3	NON	OUI	P2	NON
MARLES-LES-MINES	62555	NON	Non att.	NON	P2	NON	OUI	P1	NON
MARLES-SUR-CANCHE	62556	OUI	Atteint	NON	P3	NON	NON	P1	NON
MARLY	59383	NON	Non att. Objectif 2027	NON	P1	NON	OUI	P1	NON
MAROEUIL	62557	NON	Atteint	NON	P3	NON	NON	P1	NON
MAROILLES	59384	OUI	Non att. Objectif 2027	NON	P1	NON	OUI	P2	OUI
MARPENT	59385	NON	Non att.	NON	P2	NON	OUI	P2	NON
MARQUAIX	80516	OUI	Atteint	NON	P3	NON	NON	P1	NON
MARQUAY	62558	OUI	Non att.	NON	P2	NON	NON	P1	NON
MARQUETTE-EN-OSTREVANT	59387	OUI	Non att.	NON	P2	NON	OUI	P2	NON
MARQUETTE-LEZ-LILLE	59386	NON	Non att.	NON	P2	NON	NON	P2	NON

*Les communes "captage prioritaire" seront considérées en priorité 1 "macropolluants" à la validation d'un plan d'actions

Nom de la commune	Code INSEE	Solidarité territoriale	Etat physico chimique	Enjeu Baignade	Priorité macropolluants	Captage prioritaire*	Enjeu eau potable	Matières en suspension	Programme de Maintien de l'Agriculture en Zones Humides
MARQUILLIES	59388	NON	Non att.	NON	P1	OUI	OUI	P2	NON
MARQUION	62559	NON	Atteint	NON	P3	NON	NON	P2	NON
MARQUISE	62560	NON	Non att. Objectif 2027	NON	P1	NON	OUI	P1	OUI
MARQUIVILLERS	80517	NON	Non att. Objectif 2027	NON	P1	NON	OUI	P2	NON
MARTINPUICH	62561	NON	Atteint	NON	P3	NON	OUI	P2	NON
MASNIERES	59389	OUI	Non att.	NON	P2	NON	OUI	P2	NON
MASNY	59390	NON	Non att.	NON	P2	NON	OUI	P2	NON
MASTAING	59391	NON	Non att.	NON	P2	NON	OUI	P2	NON
MATIGNY	80519	NON	Non att.	NON	P2	NON	OUI	P2	NON
MATRINGHEM	62562	OUI	Non att. Objectif 2027	NON	P1	OUI	OUI	P1	NON
MAUBEUGE	59392	NON	Non att.	NON	P2	NON	OUI	P2	NON
MAUCOURT	80520	OUI	Non att.	NON	P2	NON	OUI	P2	NON
MAULDE	59393	NON	Non att.	NON	P2	NON	OUI	P2	NON
MAUREPAS	80521	OUI	Atteint	NON	P3	NON	NON	P2	NON
MAUROIS	59394	OUI	Non att.	NON	P1	OUI	OUI	P2	NON
MAZINGARBE	62563	NON	Non att.	NON	P1	OUI	OUI	P2	NON
MAZINGHEM	62564	NON	Non att.	NON	P2	NON	OUI	P1	NON
MAZINGHIEN	59395	OUI	Non att.	NON	P1	OUI	OUI	P2	NON
MEAULTE	80523	OUI	Atteint	NON	P3	NON	NON	P2	NON
MECQUIGNIES	59396	NON	Non att.	NON	P2	NON	NON	P2	NON
MEHARICOURT	80524	OUI	Atteint	NON	P1	OUI	OUI	P2	NON
MEIGNEUX	80525	NON	Atteint	NON	P3	NON	OUI	P2	NON
MENCAS	62565	OUI	Atteint	NON	P1	OUI	OUI	P1	NON
MENNEVILLE	62566	NON	Non att. Objectif 2027	NON	P1	OUI	OUI	P1	NON
MENNEVRET	02476	OUI	Non att.	NON	P2	NON	NON	P1	NON
MENTQUE-NORTBECOURT	62567	OUI	Non att.	NON	P1	OUI	OUI	P1	NON
MERCATEL	62568	NON	Atteint	NON	P3	NON	NON	P2	NON
MERCKEGHEM	59397	NON	Non att.	NON	P2	NON	OUI	P2	NON
MERCK-SAINT-LIEVIN	62569	OUI	Atteint	NON	P3	NON	OUI	P1	NON
MEREAUCOURT	80528	NON	Atteint	NON	P3	NON	OUI	P2	NON
MERELESSART	80529	OUI	Atteint	NON	P3	NON	NON	P2	NON
MERICOURT	62570	NON	Non att.	NON	P1	OUI	OUI	P2	NON
MERICOURT-EN-VIMEU	80531	OUI	Atteint	NON	P3	NON	NON	P2	NON
MERICOURT-L'ABBE	80530	NON	Atteint	NON	P3	NON	NON	P2	NON
MERIGNIES	59398	NON	Non att.	NON	P2	NON	NON	P2	NON
MERLIMONT	62571	NON	Atteint	OUI	P1	NON	NON	P1	NON
MERRIS	59399	NON	Non att.	NON	P2	NON	NON	P2	NON
MERVILLE	59400	NON	Non att.	NON	P2	NON	NON	P2	NON
MESNIL-BRUNTEL	80536	OUI	Non att.	NON	P2	NON	NON	P2	NON
MESNIL-DOMQUEUR	80537	OUI	Non att. Objectif 2027	NON	P1	NON	NON	P1	NON
MESNIL-EN-ARROUAISE	80538	OUI	Non att.	NON	P2	NON	NON	P2	NON
MESNIL-MARTINSART	80540	OUI	Atteint	NON	P3	NON	NON	P2	NON
MESNIL-SAINT-GEORGES	80541	NON	Atteint	NON	P3	NON	OUI	P2	NON
MESNIL-SAINT-LAURENT	02481	NON	Non att.	NON	P1	OUI	OUI	P2	NON
MESNIL-SAINT-NICAISE	80542	OUI	Non att.	NON	P1	OUI	OUI	P2	NON
METEREN	59401	NON	Non att.	NON	P2	NON	NON	P2	NON
METIGNY	80543	NON	Atteint	NON	P3	NON	NON	P2	NON
METZ-EN-COUTURE	62572	OUI	Non att.	NON	P2	NON	NON	P2	NON

*Les communes "captage prioritaire" seront considérées en priorité 1 "macropolluants" à la validation d'un plan d'actions

ANNEXE 1 : Liste des communes du Bassin Artois-Picardie appartenant aux différents zonages à compter du 1er janvier 2023

Nom de la commune	Code INSEE	Solidarité territoriale	Etat physico chimique	Enjeu Baignade	Priorité macropolluants	Captage prioritaire*	Enjeu eau potable	Matières en suspension	Programme de Maintien de l'Agriculture en Zones Humides
MEURCHIN	62573	NON	Non att.	NON	P1	OUI	OUI	P2	NON
MEZEROLLES	80544	OUI	Atteint	NON	P3	NON	NON	P1	NON
MEZIERES-EN-SANTERRE	80545	NON	Atteint	NON	P3	NON	NON	P2	NON
MIANNAY	80546	NON	Atteint	NON	P3	NON	OUI	P2	NON
MILLAM	59402	NON	Non att.	NON	P2	NON	OUI	P2	NON
MILLENCOURT	80547	OUI	Atteint	NON	P3	NON	NON	P2	NON
MILLENCOURT-EN-PONTHIEU	80548	OUI	Non att. Objectif 2027	NON	P1	NON	OUI	P1	NON
MILLONFOSSE	59403	NON	Non att.	NON	P2	NON	OUI	P2	OUI
MINGOVAL	62574	NON	Non att.	NON	P2	NON	NON	P2	NON
MIRAUMONT	80549	OUI	Atteint	NON	P1	OUI	OUI	P2	NON
MIRVAUX	80550	NON	Atteint	NON	P3	NON	OUI	P2	NON
MOEUVRES	59405	OUI	Atteint	NON	P1	OUI	OUI	P2	NON
MOISLAINS	80552	OUI	Non att.	NON	P2	NON	NON	P2	NON
MOLAIN	02488	OUI	Non att.	NON	P2	NON	NON	P1	NON
MOLLIENS-AU-BOIS	80553	NON	Atteint	NON	P3	NON	OUI	P2	NON
MOLLIENS-DREUIL	80554	OUI	Atteint	NON	P3	NON	NON	P2	NON
MONCEAU-SAINT-WAAST	59406	NON	Non att.	NON	P2	NON	OUI	P1	NON
MONCHAUX-SUR-ECAILLON	59407	NON	Non att. Objectif 2027	NON	P1	NON	OUI	P1	NON
MONCHEAUX	59408	NON	Non att.	NON	P2	NON	NON	P2	NON
MONCHEAUX-LES-FREVENT	62576	OUI	Atteint	NON	P3	NON	NON	P1	NON
MONCHECOURT	59409	OUI	Non att.	NON	P2	NON	OUI	P2	NON
MONCHEL-SUR-CANCHE	62577	OUI	Atteint	NON	P3	NON	NON	P1	NON
MONCHIET	62578	NON	Non att.	NON	P2	NON	OUI	P1	NON
MONCHY-AU-BOIS	62579	NON	Atteint	NON	P3	NON	NON	P2	NON
MONCHY-BRETON	62580	OUI	Non att.	NON	P2	NON	NON	P2	NON
MONCHY-CAYEUX	62581	OUI	Atteint	NON	P3	NON	NON	P1	NON
MONCHY-LAGACHE	80555	OUI	Atteint	NON	P3	NON	NON	P2	NON
MONCHY-LE-PREUX	62582	NON	Atteint	NON	P3	NON	OUI	P2	NON
MONDICOURT	62583	OUI	Atteint	NON	P3	NON	OUI	P1	NON
MONS-BOUBERT	80556	OUI	Atteint	NON	P3	NON	NON	P2	NON
MONS-EN-BAROEUL	59410	NON	Non att.	NON	P2	NON	NON	P2	NON
MONS-EN-PEVELE	59411	NON	Non att.	NON	P2	NON	NON	P2	NON
MONSURES	80558	NON	Atteint	NON	P3	NON	OUI	P2	NON
MONTAGNE-FAYEL	80559	NON	Atteint	NON	P3	NON	NON	P2	NON
MONTAUBAN-DE-PICARDIE	80560	OUI	Atteint	NON	P3	NON	NON	P2	NON
MONTAY	59412	OUI	Non att.	NON	P2	NON	OUI	P1	NON
MONT-BERNANCHON	62584	NON	Non att.	NON	P2	NON	NON	P2	NON
MONTBREHAIN	02500	OUI	Non att.	NON	P2	NON	NON	P2	NON
MONTCAVREL	62585	OUI	Atteint	NON	P3	NON	NON	P1	NON
MONTDIDIER	80561	NON	Atteint	NON	P1	OUI	OUI	P2	NON
MONTENESCOURT	62586	NON	Non att.	NON	P2	NON	OUI	P1	NON
MONTESCOURT-LIZEROLLES	02504	OUI	Non att.	NON	P2	NON	NON	P2	NON
MONTIGNY-EN-ARROUAISE	02511	OUI	Non att.	NON	P2	NON	OUI	P2	NON
MONTIGNY-EN-CAMBRESIS	59413	OUI	Non att.	NON	P2	NON	NON	P2	NON
MONTIGNY-EN-GOHELLE	62587	NON	Non att.	NON	P2	NON	OUI	P2	NON
MONTIGNY-EN-OSTREVENT	59414	NON	Non att.	NON	P2	NON	OUI	P2	NON
MONTIGNY-LES-JONGLEURS	80563	OUI	Atteint	NON	P3	NON	NON	P1	NON
MONTIGNY-SUR-L'HALLUE	80562	NON	Atteint	NON	P3	NON	OUI	P2	NON

*Les communes "captage prioritaire" seront considérées en priorité 1 "macropolluants" à la validation d'un plan d'actions

Nom de la commune	Code INSEE	Solidarité territoriale	Etat physico chimique	Enjeu Baignade	Priorité macropolluants	Captage prioritaire*	Enjeu eau potable	Matières en suspension	Programme de Maintien de l'Agriculture en Zones Humides
MONTONVILLERS	80565	NON	Atteint	NON	P3	NON	NON	P2	NON
MONTRECOURT	59415	NON	Non att.	NON	P2	NON	OUI	P1	NON
MONTREUIL	62588	OUI	Atteint	OUI	P1	NON	OUI	P1	NON
MONT-SAINT-ELOI	62589	NON	Atteint	NON	P3	NON	NON	P1	NON
MONTS-EN-TERNOIS	62590	OUI	Atteint	NON	P3	NON	NON	P1	NON
MORBECQUE	59416	NON	Non att.	NON	P2	NON	NON	P2	NON
MORCHAIN	80568	NON	Non att.	NON	P1	OUI	OUI	P2	NON
MORCHIES	62591	OUI	Atteint	NON	P3	NON	NON	P2	NON
MORCOURT	02525	NON	Non att.	NON	P2	NON	NON	P2	NON
MORCOURT	80569	OUI	Atteint	NON	P3	NON	NON	P2	NON
MOREUIL	80570	OUI	Atteint	NON	P3	NON	NON	P2	NON
MORINGHEM	62592	NON	Non att.	NON	P1	OUI	OUI	P1	NON
MORISEL	80571	NON	Atteint	NON	P3	NON	NON	P2	NON
MORLANCOURT	80572	OUI	Atteint	NON	P3	NON	NON	P2	NON
MORTAGNE-DU-NORD	59418	OUI	Non att.	NON	P2	NON	OUI	P2	OUI
MORVAL	62593	NON	Atteint	NON	P3	NON	NON	P2	NON
MORY	62594	OUI	Atteint	NON	P3	NON	NON	P2	NON
MORY-MONTCRUX	60436	OUI	Atteint	NON	P3	NON	NON	P2	NON
MOUCHIN	59419	NON	Non att.	NON	P2	NON	NON	P2	NON
MOUFLERS	80574	OUI	Atteint	NON	P3	NON	OUI	P2	NON
MOUFLIERES	80575	NON	Atteint	NON	P3	NON	NON	P2	NON
MOULLE	62595	NON	Non att.	NON	P1	OUI	OUI	P1	OUI
MOURIEZ	62596	OUI	Atteint	NON	P3	NON	NON	P1	NON
MOUSTIER-EN-FAGNE	59420	NON	Non att. Objectif 2027	NON	P1	NON	OUI	P2	OUI
MOUVAUX	59421	NON	Non att.	NON	P2	NON	NON	P2	NON
MOYENCOURT	80576	NON	Non att.	NON	P2	NON	NON	P2	NON
MOYENCOURT-LES-POIX	80577	NON	Atteint	NON	P3	NON	NON	P2	NON
MOYENNEVILLE	62597	NON	Atteint	NON	P3	NON	NON	P2	NON
MOYENNEVILLE	80578	NON	Atteint	NON	P3	NON	NON	P2	NON
MUILLE-VILLETTE	80579	OUI	Non att.	NON	P2	NON	NON	P2	NON
MUNCQ-NIEURLET	62598	NON	Non att.	NON	P2	NON	NON	P1	NON
NABRINGHEN	62599	NON	Non att. Objectif 2027	NON	P1	OUI	OUI	P1	NON
NAMPONT	80580	OUI	Atteint	NON	P3	NON	NON	P1	OUI
NAMPS-MAISNIL	80582	NON	Atteint	NON	P3	NON	OUI	P2	NON
NAMPTY	80583	NON	Atteint	NON	P3	NON	OUI	P2	NON
NAOURS	80584	NON	Non att.	NON	P2	NON	OUI	P2	NON
NAUROY	02539	OUI	Atteint	NON	P3	NON	NON	P2	NON
NAVES	59422	NON	Non att.	NON	P2	NON	NON	P2	NON
NEDON	62600	OUI	Non att.	NON	P2	NON	NON	P1	NON
NEDONCHEL	62601	OUI	Non att.	NON	P2	NON	NON	P1	NON
NEMPONT-SAINT-FIRMIN	62602	OUI	Atteint	NON	P3	NON	NON	P1	OUI
NESLE	80585	OUI	Non att.	NON	P2	NON	NON	P2	NON
NESLES	62603	NON	Non att. Objectif 2027	OUI	P1	NON	NON	P1	NON
NEUF-BERQUIN	59423	NON	Non att.	NON	P2	NON	NON	P2	NON
NEUFCHATEL-HARDELOT	62604	NON	Non att. Objectif 2027	OUI	P1	NON	NON	P1	NON
NEUF-MESNIL	59424	NON	Non att.	NON	P2	NON	NON	P2	NON
NEUFMOULIN	80588	NON	Non att. Objectif 2027	NON	P1	NON	OUI	P1	NON
NEUILLY-LE-DIEN	80589	OUI	Atteint	NON	P3	NON	NON	P1	NON

*Les communes "captage prioritaire" seront considérées en priorité 1 "macropolluants" à la validation d'un plan d'actions

ANNEXE 1 : Liste des communes du Bassin Artois-Picardie appartenant aux différents zonages à compter du 1er janvier 2023

Nom de la commune	Code INSEE	Solidarité territoriale	Etat physico chimique	Enjeu Baignade	Priorité macropolluants	Captage prioritaire*	Enjeu eau potable	Matières en suspension	Programme de Maintien de l'Agriculture en Zones Humides
NEUILLY-L'HOPITAL	80590	OUI	Non att. Objectif 2027	NON	P1	NON	NON	P1	NON
NEULETTE	62605	OUI	Atteint	NON	P3	NON	NON	P1	NON
NEUVE-CHAPELLE	62606	NON	Non att.	NON	P2	NON	NON	P2	NON
NEUVILLE-AU-BOIS	80591	OUI	Atteint	NON	P3	NON	NON	P2	NON
NEUVILLE-AU-CORNET	62607	OUI	Non att.	NON	P2	NON	NON	P1	NON
NEUVILLE-BOURJONVAL	62608	NON	Non att.	NON	P2	NON	NON	P2	NON
NEUVILLE-EN-AVESNOIS	59425	NON	Non att. Objectif 2027	NON	P1	NON	OUI	P1	NON
NEUVILLE-EN-FERRAIN	59426	NON	Non att.	NON	P2	NON	NON	P2	NON
NEUVILLE-SAINT-AMAND	02549	NON	Non att.	NON	P1	OUI	OUI	P2	NON
NEUVILLE-SAINT-REMY	59428	NON	Non att.	NON	P2	NON	NON	P2	NON
NEUVILLE-SAINT-VAAST	62609	NON	Non att.	NON	P1	OUI	OUI	P1	NON
NEUVILLE-SOUS-MONTREUIL	62610	OUI	Atteint	OUI	P1	NON	NON	P1	NON
NEUVILLE-SUR-ESCAUT	59429	NON	Non att.	NON	P2	NON	OUI	P2	NON
NEUVILLETTE	80596	OUI	Atteint	NON	P3	NON	NON	P1	NON
NEUVILLE-VITASSE	62611	NON	Atteint	NON	P3	NON	NON	P2	NON
NEUVILLY	59430	OUI	Non att.	NON	P1	OUI	OUI	P1	NON
NEUVIREUIL	62612	NON	Non att.	NON	P2	NON	OUI	P2	NON
NIBAS	80597	OUI	Atteint	NON	P3	NON	NON	P2	NON
NIELLES-LES-ARDRES	62614	NON	Non att.	NON	P2	NON	NON	P2	NON
NIELLES-LES-BLEQUIN	62613	OUI	Non att.	NON	P1	OUI	OUI	P1	NON
NIELLES-LES-CALAIS	62615	NON	Non att.	NON	P2	NON	OUI	P2	NON
NIEPPE	59431	NON	Non att.	NON	P2	NON	NON	P2	NON
NIERGNIES	59432	NON	Non att.	NON	P2	NON	OUI	P2	NON
NIEURLET	59433	OUI	Non att.	NON	P2	NON	NON	P1	OUI
NIVELLE	59434	NON	Non att.	NON	P2	NON	OUI	P2	OUI
NOEUX-LES-AUXI	62616	OUI	Atteint	NON	P3	NON	NON	P1	NON
NOEUX-LES-MINES	62617	NON	Non att.	NON	P1	OUI	OUI	P2	NON
NOMAIN	59435	NON	Non att.	NON	P2	NON	NON	P2	NON
NOORDPEENE	59436	NON	Non att.	NON	P2	NON	OUI	P2	OUI
NORDAUSQUES	62618	OUI	Non att.	NON	P2	NON	OUI	P1	NON
NOREUIL	62619	OUI	Atteint	NON	P3	NON	NON	P2	NON
NORRENT-FONTES	62620	NON	Non att.	NON	P2	NON	OUI	P1	NON
NORTKERQUE	62621	OUI	Non att.	NON	P2	NON	NON	P2	NON
NORT-LEULINGHEM	62622	OUI	Non att.	NON	P1	OUI	OUI	P1	NON
NOUVELLE-EGLISE	62623	NON	Non att.	NON	P2	NON	NON	P2	NON
NOUVION	80598	OUI	Non att. Objectif 2027	OUI	P1	NON	OUI	P2	NON
NOYELLES-EN-CHAUSSEE	80599	OUI	Non att. Objectif 2027	NON	P1	NON	OUI	P2	NON
NOYELLES-GODAULT	62624	NON	Non att.	NON	P2	NON	NON	P2	NON
NOYELLES-LES-HUMIERES	62625	OUI	Atteint	NON	P3	NON	NON	P1	NON
NOYELLES-LES-SECLIN	59437	NON	Non att.	NON	P1	OUI	OUI	P2	NON
NOYELLES-LES-VERMELLES	62626	NON	Non att.	NON	P1	OUI	OUI	P2	NON
NOYELLES-SOUS-BELLONNE	62627	NON	Atteint	NON	P3	NON	OUI	P2	NON
NOYELLES-SOUS-LENS	62628	NON	Non att.	NON	P1	OUI	OUI	P2	NON
NOYELLES-SUR-ESCAUT	59438	NON	Non att.	NON	P2	NON	OUI	P2	NON
NOYELLES-SUR-MER	80600	OUI	Non att. Objectif 2027	OUI	P1	NON	NON	P2	OUI
NOYELLES-SUR-SAMBRE	59439	NON	Non att. Objectif 2027	NON	P1	NON	OUI	P2	OUI
NOYELLES-SUR-SELLE	59440	NON	Non att.	NON	P2	NON	OUI	P1	NON
NOYELLETTE	62629	NON	Atteint	NON	P3	NON	NON	P1	NON

*Les communes "captage prioritaire" seront considérées en priorité 1 "macropolluants" à la validation d'un plan d'actions

Nom de la commune	Code INSEE	Solidarité territoriale	Etat physico chimique	Enjeu Baignade	Priorité macropolluants	Captage prioritaire*	Enjeu eau potable	Matières en suspension	Programme de Maintien de l'Agriculture en Zones Humides
NOYELLE-VION	62630	NON	Atteint	NON	P3	NON	NON	P1	NON
NUNCQ-HAUTECOTE	62631	OUI	Atteint	NON	P3	NON	NON	P1	NON
NURLU	80601	OUI	Non att.	NON	P2	NON	NON	P2	NON
OBIES	59441	NON	Non att.	NON	P2	NON	NON	P2	NON
OBLINGHEM	62632	NON	Non att.	NON	P2	NON	OUI	P1	NON
OBRECHIES	59442	NON	Atteint	NON	P3	NON	OUI	P1	NON
OCCOCHES	80602	OUI	Atteint	NON	P3	NON	NON	P1	NON
OCHANCOURT	80603	NON	Atteint	NON	P3	NON	NON	P2	NON
OCHTEZEELE	59443	NON	Non att.	NON	P2	NON	OUI	P2	NON
O-DE-SELLE	80485	NON	Atteint	NON	P3	NON	OUI	P2	NON
ODOMEZ	59444	OUI	Non att.	NON	P2	NON	NON	P2	OUI
OEUF-EN-TERNOIS	62633	OUI	Atteint	NON	P3	NON	NON	P1	NON
OFFEKERQUE	62634	OUI	Non att.	NON	P2	NON	NON	P2	NON
OFFIN	62635	OUI	Atteint	NON	P3	NON	NON	P1	NON
OFFOY	60472	OUI	Atteint	NON	P3	NON	NON	P2	NON
OFFOY	80605	OUI	Non att.	NON	P2	NON	NON	P2	NON
OFFRETHUN	62636	NON	Non att. Objectif 2027	NON	P1	NON	NON	P1	NON
OGNOLLES	60474	OUI	Non att.	NON	P2	NON	NON	P2	NON
OHAIN	59445	OUI	Non att. Objectif 2027	NON	P1	NON	OUI	P2	OUI
OIGNIES	62637	NON	Non att.	NON	P2	NON	NON	P2	NON
OISEMONT	80606	OUI	Atteint	NON	P3	NON	NON	P2	NON
OISSY	80607	NON	Atteint	NON	P3	NON	NON	P2	NON
OISY	02569	OUI	Non att.	NON	P2	NON	OUI	P2	NON
OISY	59446	NON	Non att.	NON	P2	NON	OUI	P2	NON
OISY-LE-VERGER	62638	OUI	Atteint	NON	P3	NON	OUI	P2	NON
OLLEZY	02570	OUI	Non att.	NON	P2	NON	NON	P2	NON
OMISSY	02571	NON	Non att.	NON	P2	NON	NON	P2	NON
ONEUX	80609	OUI	Non att. Objectif 2027	NON	P1	NON	OUI	P1	NON
ONNAING	59447	NON	Non att. Objectif 2027	NON	P1	NON	OUI	P1	NON
OOST-CAPPEL	59448	OUI	Non att.	NON	P2	NON	OUI	P2	NON
OPPY	62639	NON	Non att.	NON	P2	NON	OUI	P2	NON
ORCHIES	59449	NON	Non att.	NON	P2	NON	NON	P2	NON
ORESMAUX	80611	NON	Atteint	NON	P3	NON	OUI	P2	NON
ORS	59450	OUI	Non att.	NON	P2	NON	OUI	P2	OUI
ORSINVAL	59451	NON	Non att. Objectif 2027	NON	P1	NON	NON	P1	NON
ORVILLE	62640	OUI	Atteint	NON	P3	NON	NON	P1	NON
OSTREVILLE	62641	OUI	Non att.	NON	P2	NON	NON	P1	NON
OSTRICOURT	59452	NON	Non att.	NON	P2	NON	NON	P2	NON
OUDEZEELE	59453	OUI	Non att.	NON	P2	NON	OUI	P2	NON
OURSEL-MAISON	60485	OUI	Atteint	NON	P3	NON	OUI	P2	NON
OURTON	62642	OUI	Non att.	NON	P2	NON	NON	P2	NON
OUTREAU	62643	NON	Non att. Objectif 2027	OUI	P1	NON	NON	P1	NON
OUTREBOIS	80614	OUI	Atteint	NON	P3	NON	NON	P1	NON
OUVE-WIRQUIN	62644	OUI	Atteint	NON	P1	OUI	OUI	P1	NON
OVILLERS-LA-BOISSELLE	80615	OUI	Atteint	NON	P3	NON	NON	P2	NON
OXELAERE	59454	NON	Non att.	NON	P2	NON	OUI	P2	NON
OYE-PLAGE	62645	NON	Non att.	NON	P2	NON	NON	P2	NON
PAILLART	60486	OUI	Atteint	NON	P3	NON	OUI	P2	NON

*Les communes "captage prioritaire" seront considérées en priorité 1 "macropolluants" à la validation d'un plan d'actions

ANNEXE 1 : Liste des communes du Bassin Artois-Picardie appartenant aux différents zonages à compter du 1er janvier 2023

Nom de la commune	Code INSEE	Solidarité territoriale	Etat physico chimique	Enjeu Baignade	Priorité macropolluants	Captage prioritaire*	Enjeu eau potable	Matières en suspension	Programme de Maintien de l'Agriculture en Zones Humides
PAILLENCOURT	59455	NON	Non att.	NON	P2	NON	OUI	P2	NON
PALLUEL	62646	OUI	Atteint	NON	P3	NON	OUI	P2	NON
PAPLEUX	02584	OUI	Non att. Objectif 2027	NON	P1	NON	OUI	P2	NON
PARENTY	62648	OUI	Atteint	NON	P3	NON	NON	P1	NON
PARGNY	80616	NON	Non att.	NON	P2	NON	OUI	P2	NON
PARVILLERS-LE-QUESNOY	80617	OUI	Non att.	NON	P2	NON	OUI	P2	NON
PAS-EN-ARTOIS	62649	OUI	Atteint	NON	P3	NON	NON	P1	NON
PECQUENCOURT	59456	NON	Non att.	NON	P2	NON	OUI	P2	NON
PELVES	62650	NON	Atteint	NON	P3	NON	OUI	P2	NON
PENDE	80618	OUI	Atteint	OUI	P1	NON	NON	P2	OUI
PENIN	62651	OUI	Non att.	NON	P2	NON	NON	P1	NON
PERENCHIES	59457	NON	Non att.	NON	P2	NON	NON	P2	NON
PERNES	62652	OUI	Non att.	NON	P2	NON	NON	P1	NON
PERNES-LES-BOULOGNE	62653	NON	Non att. Objectif 2027	NON	P1	NON	NON	P1	NON
PERNOIS	80619	NON	Atteint	NON	P3	NON	NON	P2	NON
PERONNE	80620	OUI	Non att.	NON	P2	NON	NON	P2	NON
PERONNE-EN-MELANTOIS	59458	NON	Non att.	NON	P2	NON	NON	P2	NON
PETITE-FORET	59459	NON	Non att.	NON	P2	NON	OUI	P2	NON
PETIT-FAYT	59461	OUI	Non att. Objectif 2027	NON	P1	NON	OUI	P2	OUI
PEUPLINGUES	62654	NON	Non att.	NON	P2	NON	OUI	P2	NON
PHALEMPIN	59462	NON	Non att.	NON	P2	NON	OUI	P2	NON
PICQUIGNY	80622	OUI	Atteint	NON	P3	NON	OUI	P2	OUI
PIENNES-ONVILLERS	80623	OUI	Atteint	NON	P3	NON	OUI	P2	NON
PIERREGOT	80624	NON	Atteint	NON	P3	NON	OUI	P2	NON
PIERREMONT	62655	OUI	Atteint	NON	P3	NON	NON	P1	NON
PIHEM	62656	NON	Non att.	NON	P1	OUI	OUI	P1	NON
PIHEN-LES-GUINES	62657	NON	Non att.	NON	P2	NON	OUI	P2	NON
PISSY	80626	NON	Atteint	NON	P3	NON	OUI	P2	NON
PITGAM	59463	NON	Non att.	NON	P2	NON	NON	P2	NON
PITHON	02604	NON	Non att.	NON	P2	NON	NON	P2	NON
PITTEFAUX	62658	NON	Non att. Objectif 2027	NON	P1	NON	NON	P1	NON
PLACHY-BUYON	80627	NON	Atteint	NON	P3	NON	OUI	P2	NON
PLAINVILLE	60496	OUI	Atteint	NON	P3	NON	NON	P2	NON
PLANQUES	62659	OUI	Atteint	NON	P3	NON	NON	P1	NON
PLOUVAIN	62660	NON	Non att.	NON	P2	NON	NON	P2	NON
POEUILLY	80629	OUI	Atteint	NON	P3	NON	NON	P2	NON
POIX-DE-PICARDIE	80630	OUI	Atteint	NON	P3	NON	OUI	P2	NON
POIX-DU-NORD	59464	OUI	Non att. Objectif 2027	NON	P1	NON	OUI	P1	NON
POLINCOVE	62662	NON	Non att.	NON	P2	NON	NON	P1	NON
POMMERA	62663	OUI	Atteint	NON	P3	NON	OUI	P1	NON
POMMEREUIL	59465	OUI	Non att.	NON	P2	NON	OUI	P1	NON
POMMIER	62664	NON	Atteint	NON	P3	NON	OUI	P1	NON
PONCHES-ESTRUVAL	80631	OUI	Atteint	NON	P3	NON	NON	P1	NON
PONT-A-MARCQ	59466	NON	Non att.	NON	P2	NON	NON	P2	NON
PONT-A-VENDIN	62666	NON	Non att.	NON	P1	OUI	OUI	P2	NON
PONT-DE-METZ	80632	NON	Atteint	NON	P3	NON	OUI	P2	NON
PONTHOILE	80633	OUI	Non att. Objectif 2027	NON	P1	NON	NON	P2	OUI
PONT-NOYELLES	80634	NON	Atteint .	NON	P3	NON	OUI	P2	NON

*Les communes "captage prioritaire" seront considérées en priorité 1 "macropolluants" à la validation d'un plan d'actions

Nom de la commune	Code INSEE	Solidarité territoriale	Etat physico chimique	Enjeu Baignade	Priorité macropolluants	Captage prioritaire*	Enjeu eau potable	Matières en suspension	Programme de Maintien de l'Agriculture en Zones Humides
PONT-REMY	80635	OUI	Atteint	NON	P3	NON	OUI	P2	OUI
PONTRU	02614	OUI	Atteint	NON	P3	NON	NON	P2	NON
PONTRUET	02615	NON	Atteint	NON	P3	NON	NON	P2	NON
PONT-SUR-SAMBRE	59467	NON	Non att.	NON	P2	NON	OUI	P2	OUI
PORT-LE-GRAND	80637	OUI	Atteint	OUI	P1	NON	NON	P2	OUI
POTELLE	59468	NON	Non att. Objectif 2027	NON	P1	NON	NON	P1	NON
POTTE	80638	OUI	Non att.	NON	P1	OUI	OUI	P2	NON
POULAINVILLE	80639	NON	Atteint	NON	P3	NON	NON	P2	NON
POZIERES	80640	OUI	Atteint	NON	P3	NON	NON	P2	NON
PRADELLES	59469	NON	Non att.	NON	P2	NON	NON	P2	NON
PREDEFIN	62668	OUI	Atteint	NON	P1	OUI	OUI	P1	NON
PREMESQUES	59470	NON	Non att.	NON	P2	NON	NON	P2	NON
PREMONT	02618	OUI	Non att.	NON	P2	NON	NON	P2	NON
PRESEAU	59471	NON	Non att. Objectif 2027	NON	P1	NON	NON	P1	NON
PRESSY	62669	OUI	Non att.	NON	P2	NON	NON	P1	NON
PREURES	62670	OUI	Atteint	NON	P3	NON	OUI	P1	NON
PREUX-AU-BOIS	59472	OUI	Non att. Objectif 2027	NON	P1	NON	OUI	P1	NON
PREUX-AU-SART	59473	NON	Non att.	NON	P2	NON	NON	P2	NON
PRISCHES	59474	OUI	Non att.	NON	P2	NON	NON	P2	NON
PRONVILLE-EN-ARTOIS	62671	OUI	Atteint	NON	P3	NON	NON	P2	NON
PROUVILLE	80642	OUI	Atteint	NON	P3	NON	NON	P1	NON
PROUVY	59475	NON	Non att.	NON	P2	NON	OUI	P2	NON
PROUZEL	80643	NON	Atteint	NON	P3	NON	OUI	P2	NON
PROVILLE	59476	NON	Non att.	NON	P1	OUI	OUI	P2	NON
PROVIN	59477	NON	Non att.	NON	P1	OUI	OUI	P2	NON
PROYART	80644	OUI	Atteint	NON	P3	NON	NON	P2	NON
PUCHEVILLERS	80645	OUI	Atteint	NON	P3	NON	NON	P1	NON
PUISIEUX	62672	OUI	Atteint	NON	P1	OUI	OUI	P2	NON
PUITS-LA-VALLEE	60518	OUI	Atteint	NON	P1	OUI	OUI	P2	NON
PUNCHY	80646	OUI	Non att.	NON	P2	NON	NON	P2	NON
PUZEAUX	80647	OUI	Non att.	NON	P2	NON	OUI	P2	NON
PYS	80648	OUI	Atteint	NON	P3	NON	OUI	P2	NON
QUAEDYPRE	59478	NON	Non att.	NON	P2	NON	NON	P2	NON
QUAROUBLE	59479	NON	Non att.	NON	P2	NON	OUI	P2	OUI
QUEANT	62673	OUI	Atteint	NON	P3	NON	NON	P2	NON
QUELMES	62674	NON	Non att.	NON	P2	NON	OUI	P1	NON
QUEND	80649	OUI	Atteint	NON	P3	NON	NON	P1	OUI
QUERCAMPS	62675	OUI	Non att.	NON	P2	NON	OUI	P1	NON
QUERENAING	59480	NON	Non att.	NON	P2	NON	OUI	P2	NON
QUERNES	62676	OUI	Non att. Objectif 2027	NON	P1	NON	OUI	P1	NON
QUERRIEU	80650	NON	Atteint	NON	P3	NON	OUI	P2	NON
QUESNOY-LE-MONTANT	80654	NON	Atteint	NON	P3	NON	NON	P2	NON
QUESNOY-SUR-AIRAINES	80655	OUI	Atteint	NON	P3	NON	NON	P2	NON
QUESNOY-SUR-DEULE	59482	NON	Non att.	NON	P2	NON	NON	P2	NON
QUESQUES	62678	OUI	Non att. Objectif 2027	NON	P1	OUI	OUI	P1	NON
QUESTRECQUES	62679	NON	Non att. Objectif 2027	NON	P1	OUI	OUI	P1	NON
QUEVAUVILLERS	80656	NON	Atteint	NON	P3	NON	NON	P2	NON
QUIERY-LA-MOTTE	62680	NON	Non att.	NON	P1	OUI	OUI	P2	NON

*Les communes "captage prioritaire" seront considérées en priorité 1 "macropolluants" à la validation d'un plan d'actions

ANNEXE 1 : Liste des communes du Bassin Artois-Picardie appartenant aux différents zonages à compter du 1er janvier 2023

Nom de la commune	Code INSEE	Solidarité territoriale	Etat physico chimique	Enjeu Baignade	Priorité macropolluants	Captage prioritaire*	Enjeu eau potable	Matières en suspension	Programme de Maintien de l'Agriculture en Zones Humides
QUIESTEDE	62681	NON	Non att. Objectif 2027	NON	P1	OUI	OUI	P1	NON
QUIEVELON	59483	NON	Non att. Objectif 2027	NON	P1	OUI	OUI	P1	NON
QUIEVRECHAIN	59484	NON	Non att.	NON	P2	NON	OUI	P2	NON
QUIEVY	59485	NON	Non att.	NON	P2	NON	NON	P2	NON
QUILEN	62682	OUI	Atteint	NON	P3	NON	NON	P1	NON
QUIRY-LE-SEC	80657	NON	Atteint	NON	P3	NON	NON	P2	NON
QUIVIERES	80658	OUI	Non att.	NON	P2	NON	NON	P2	NON
QUOEUX-HAUT-MAINIL	62683	OUI	Atteint	NON	P3	NON	NON	P1	NON
RACHES	59486	NON	Non att.	NON	P2	NON	NON	P2	OUI
RACQUINGHEM	62684	OUI	Non att. Objectif 2027	NON	P1	NON	NON	P1	NON
RADINGHEM	62685	OUI	Atteint	NON	P1	OUI	OUI	P1	NON
RADINGHEM-EN-WEPPES	59487	NON	Non att.	NON	P2	NON	NON	P2	NON
RAILLENCOURT-SAINTE-OLLE	59488	NON	Non att.	NON	P2	NON	OUI	P2	NON
RAIMBEAUCOURT	59489	NON	Non att.	NON	P2	NON	NON	P2	NON
RAINCHEVAL	80659	OUI	Atteint	NON	P3	NON	NON	P1	NON
RAINNEVILLE	80661	NON	Atteint	NON	P3	NON	NON	P2	NON
RAINSARS	59490	NON	Non att. Objectif 2027	NON	P1	NON	OUI	P2	OUI
RAISMES	59491	NON	Non att.	NON	P2	NON	OUI	P2	NON
RAMECOURT	62686	OUI	Non att.	NON	P2	NON	NON	P1	NON
RAMICOURT	02635	OUI	Non att.	NON	P2	NON	NON	P2	NON
RAMILLIES	59492	NON	Non att.	NON	P2	NON	OUI	P2	NON
RAMOUSIES	59493	OUI	Non att. Objectif 2027	NON	P1	NON	OUI	P2	OUI
RANCOURT	80664	OUI	Atteint	NON	P3	NON	NON	P2	NON
RANG-DU-FLIERS	62688	NON	Atteint	NON	P3	NON	OUI	P1	NON
RANSART	62689	NON	Atteint	NON	P3	NON	NON	P1	NON
RAUCOURT-AU-BOIS	59494	OUI	Non att. Objectif 2027	NON	P1	NON	OUI	P1	NON
RAYE-SUR-AUTHIE	62690	OUI	Atteint	NON	P3	NON	NON	P1	NON
REBERGUES	62692	OUI	Atteint	NON	P3	NON	NON	P1	NON
REBREUVE-RANCHICOURT	62693	NON	Non att.	NON	P2	NON	OUI	P2	NON
REBREUVE-SUR-CANCHE	62694	OUI	Atteint	NON	P3	NON	NON	P1	NON
REBREUVIETTE	62695	OUI	Atteint	NON	P3	NON	NON	P1	NON
RECLINGHEM	62696	OUI	Non att. Objectif 2027	NON	P1	OUI	OUI	P1	NON
RECOURT	62697	OUI	Atteint	NON	P3	NON	NON	P2	NON
RECQUES-SUR-COURSE	62698	NON	Atteint	NON	P3	NON	NON	P1	NON
RECQUES-SUR-HEM	62699	NON	Non att.	NON	P2	NON	NON	P1	NON
RECQUIGNIES	59495	NON	Non att.	NON	P2	NON	OUI	P2	NON
REGNAUVILLE	62700	OUI	Atteint	NON	P3	NON	NON	P1	NON
REGNIERE-ECLUSE	80665	OUI	Non att. Objectif 2027	NON	P1	NON	NON	P2	OUI
REJET-DE-BEAULIEU	59496	OUI	Non att.	NON	P1	OUI	OUI	P2	NON
RELY	62701	OUI	Non att.	NON	P2	NON	NON	P1	NON
REMAISNIL	80666	OUI	Atteint	NON	P3	NON	NON	P1	NON
REMAUCOURT	02637	NON	Non att.	NON	P2	NON	NON	P2	NON
REMAUGIES	80667	NON	Atteint	NON	P3	NON	OUI	P2	NON
REMIENCOURT	80668	NON	Atteint	NON	P3	NON	NON	P2	NON
REMILLY-WIRQUIN	62702	OUI	Non att.	NON	P1	OUI	OUI	P1	NON
REMY	62703	NON	Atteint	NON	P3	NON	OUI	P2	NON
RENESCURE	59497	NON	Non att.	NON	P2	NON	NON	P1	NON
RENTY	62704	OUI	Atteint	NON	P1	OUI	OUI	P1	NON

*Les communes "captage prioritaire" seront considérées en priorité 1 "macropolluants" à la validation d'un plan d'actions

Nom de la commune	Code INSEE	Solidarité territoriale	Etat physico chimique	Enjeu Baignade	Priorité macropolluants	Captage prioritaire*	Enjeu eau potable	Matières en suspension	Programme de Maintien de l'Agriculture en Zones Humides
RETHONVILLERS	80669	NON	Non att.	NON	P2	NON	NON	P2	NON
RETY	62705	OUI	Non att. Objectif 2027	NON	P1	NON	NON	P1	NON
REUMONT	59498	OUI	Non att.	NON	P1	OUI	OUI	P2	NON
REVELLES	80670	NON	Atteint	NON	P3	NON	OUI	P2	NON
REXPOEDE	59499	NON	Non att.	NON	P2	NON	OUI	P2	NON
RIBEAUCOURT	80671	OUI	Atteint	NON	P3	NON	NON	P2	NON
RIBEAUVILLE	02647	OUI	Non att.	NON	P2	NON	OUI	P2	NON
RIBECOURT-LA-TOUR	59500	NON	Non att.	NON	P2	NON	OUI	P2	NON
RIBEMONT-SUR-ANCRE	80672	NON	Atteint	NON	P3	NON	NON	P2	NON
RICHEBOURG	62706	NON	Non att.	NON	P2	NON	NON	P2	NON
RIENCOURT	80673	NON	Atteint	NON	P3	NON	NON	P2	NON
RIENCOURT-LES-BAPAUME	62708	NON	Atteint	NON	P3	NON	NON	P2	NON
RIENCOURT-LES-CAGNICOURT	62709	NON	Atteint	NON	P3	NON	NON	P2	NON
RIEULAY	59501	NON	Non att.	NON	P2	NON	OUI	P2	OUI
RIEUX-EN-CAMBRESIS	59502	NON	Non att.	NON	P2	NON	OUI	P2	NON
RIMBOVAL	62710	OUI	Atteint	NON	P3	NON	NON	P1	NON
RINXENT	62711	NON	Non att. Objectif 2027	NON	P1	NON	NON	P1	NON
RIVERY	80674	NON	Atteint	NON	P3	NON	NON	P2	OUI
RIVIERE	62712	NON	Non att.	NON	P2	NON	OUI	P1	NON
ROBECQ	62713	NON	Non att.	NON	P2	NON	NON	P1	NON
ROBERSART	59503	OUI	Non att. Objectif 2027	NON	P1	OUI	OUI	P1	NON
ROCLINCOURT	62714	NON	Non att.	NON	P2	NON	NON	P1	NON
ROCQUENCOURT	60544	OUI	Atteint	NON	P3	NON	NON	P2	NON
ROCQUIGNY	02650	OUI	Non att. Objectif 2027	NON	P1	NON	OUI	P2	NON
ROCQUIGNY	62715	OUI	Non att.	NON	P2	NON	NON	P2	NON
RODELINGHEM	62716	NON	Non att.	NON	P2	NON	OUI	P2	NON
ROELLECOURT	62717	OUI	Non att.	NON	P2	NON	NON	P1	NON
ROEULX	59504	NON	Non att.	NON	P2	NON	OUI	P2	NON
ROEUX	62718	NON	Non att.	NON	P2	NON	NON	P2	NON
ROGY	80675	OUI	Atteint	NON	P3	NON	NON	P2	NON
ROIGLISE	80676	NON	Non att. Objectif 2027	NON	P1	NON	NON	P2	NON
ROISEL	80677	OUI	Atteint	NON	P3	NON	NON	P1	NON
ROLLANCOURT	62719	OUI	Atteint	NON	P3	NON	NON	P1	NON
ROLLOT	80678	NON	Atteint	NON	P3	NON	OUI	P2	NON
ROMBIES-ET-MARCHIPONT	59505	NON	Non att. Objectif 2027	NON	P1	NON	OUI	P1	NON
ROMBLY	62720	NON	Non att.	NON	P2	NON	OUI	P1	NON
ROMERIES	59506	NON	Non att. Objectif 2027	NON	P1	OUI	OUI	P1	NON
ROMESCAMPS	60545	OUI	Atteint	NON	P3	NON	OUI	P2	NON
RONCHIN	59507	NON	Non att.	NON	P2	NON	NON	P2	NON
RONCQ	59508	NON	Non att.	NON	P2	NON	NON	P2	NON
RONSSOY	80679	OUI	Non att.	NON	P2	NON	NON	P1	NON
ROOST-WARENDIN	59509	NON	Non att.	NON	P2	NON	NON	P2	NON
ROQUETOIRE	62721	NON	Non att. Objectif 2027	NON	P1	OUI	OUI	P1	NON
ROSIERES-EN-SANTERRE	80680	OUI	Atteint	NON	P1	OUI	OUI	P2	NON
ROSULT	59511	NON	Non att.	NON	P2	NON	NON	P2	NON
ROUBAIX	59512	NON	Non att.	NON	P2	NON	NON	P2	NON
ROUCOURT	59513	NON	Non att.	NON	P2	NON	OUI	P2	NON
ROUGEFAY	62722	OUI	Atteint	NON	P3	NON	NON	P1	NON

*Les communes "captage prioritaire" seront considérées en priorité 1 "macropolluants" à la validation d'un plan d'actions

ANNEXE 1 : Liste des communes du Bassin Artois-Picardie appartenant aux différents zonages à compter du 1er janvier 2023

Nom de la commune	Code INSEE	Solidarité territoriale	Etat physico chimique	Enjeu Baignade	Priorité macropolluants	Captage prioritaire*	Enjeu eau potable	Matières en suspension	Programme de Maintien de l'Agriculture en Zones Humides
ROUPY	02658	NON	Non att.	NON	P2	NON	NON	P2	NON
ROUSIES	59514	NON	Non att. Objectif 2027	NON	P1	OUI	OUI	P1	NON
ROUSSENT	62723	OUI	Atteint	NON	P3	NON	OUI	P1	OUI
ROUVIGNIES	59515	NON	Non att.	NON	P2	NON	OUI	P2	NON
ROUVREL	80681	NON	Atteint	NON	P3	NON	NON	P2	NON
ROUVROY	02659	NON	Non att.	NON	P2	NON	OUI	P2	NON
ROUVROY	62724	NON	Non att.	NON	P2	NON	OUI	P2	NON
ROUVROY-EN-SANTERRE	80682	OUI	Non att.	NON	P2	NON	OUI	P2	NON
ROUVROY-LES-MERLES	60555	OUI	Atteint	NON	P3	NON	NON	P2	NON
ROUY-LE-GRAND	80683	NON	Non att.	NON	P2	NON	NON	P2	NON
ROUY-LE-PETIT	80684	NON	Non att.	NON	P2	NON	NON	P2	NON
ROYAUCOURT	60556	NON	Atteint	NON	P1	OUI	OUI	P2	NON
ROYE	80685	NON	Non att. Objectif 2027	NON	P1	NON	NON	P2	NON
ROYON	62725	OUI	Atteint	NON	P3	NON	NON	P1	NON
RUBEMPRE	80686	NON	Non att.	NON	P2	NON	NON	P2	NON
RUBESCOURT	80687	OUI	Atteint	NON	P1	OUI	OUI	P2	NON
RUBROUCK	59516	NON	Non att.	NON	P2	NON	OUI	P2	NON
RUE	80688	OUI	Non att. Objectif 2027	OUI	P1	NON	NON	P2	OUI
RUESNES	59518	NON	Non att. Objectif 2027	NON	P1	NON	OUI	P1	NON
RUISSEAUVILLE	62726	OUI	Atteint	NON	P1	OUI	OUI	P1	NON
RUITZ	62727	NON	Non att.	NON	P2	NON	NON	P2	NON
RUMAUCOURT	62728	NON	Atteint	NON	P3	NON	OUI	P2	NON
RUMEGIES	59519	NON	Non att.	NON	P2	NON	NON	P2	NON
RUMIGNY	80690	NON	Atteint	NON	P3	NON	OUI	P2	NON
RUMILLY	62729	OUI	Atteint	NON	P3	NON	NON	P1	NON
RUMILLY-EN-CAMBRESIS	59520	OUI	Non att.	NON	P2	NON	OUI	P2	NON
RUMINGHEM	62730	OUI	Non att.	NON	P2	NON	NON	P1	NON
RUYAULCOURT	62731	OUI	Non att.	NON	P2	NON	NON	P2	NON
SACHIN	62732	OUI	Non att.	NON	P2	NON	NON	P1	NON
SAIGNEVILLE	80691	OUI	Atteint	NON	P3	NON	NON	P2	OUI
SAILLY-AU-BOIS	62733	OUI	Atteint	NON	P3	NON	NON	P1	NON
SAILLY-EN-OSTREVENT	62734	NON	Atteint	NON	P3	NON	OUI	P2	NON
SAILLY-FLIBEAUCOURT	80692	OUI	Non att. Objectif 2027	OUI	P1	NON	OUI	P2	NON
SAILLY-LABOURSE	62735	NON	Non att.	NON	P1	OUI	OUI	P2	NON
SAILLY-LAURETTE	80693	NON	Atteint	NON	P3	NON	NON	P2	NON
SAILLY-LE-SEC	80694	NON	Atteint	NON	P3	NON	NON	P2	NON
SAILLY-LEZ-CAMBRAI	59521	NON	Non att.	NON	P2	NON	NON	P2	NON
SAILLY-LEZ-LANNOY	59522	NON	Non att.	NON	P2	NON	NON	P2	NON
SAILLY-SAILLISEL	80695	OUI	Atteint	NON	P3	NON	NON	P2	NON
SAILLY-SUR-LA-LYS	62736	NON	Non att.	NON	P2	NON	NON	P2	NON
SAINGHIN-EN-MELANTOIS	59523	NON	Non att.	NON	P2	NON	NON	P2	NON
SAINGHIN-EN-WEPPES	59524	NON	Non att.	NON	P1	OUI	OUI	P2	NON
SAINS-DU-NORD	59525	OUI	Non att. Objectif 2027	NON	P1	NON	OUI	P2	OUI
SAINS-EN-AMIENOIS	80696	NON	Atteint	NON	P3	NON	OUI	P2	NON
SAINS-EN-GOHELLE	62737	NON	Non att.	NON	P1	OUI	OUI	P2	NON
SAINS-LES-FRESSIN	62738	OUI	Atteint	OUI	P1	NON	NON	P1	NON
SAINS-LES-MARQUION	62739	NON	Atteint	NON	P3	NON	NON	P2	NON
SAINS-LES-PERNES	62740	OUI	Non att.	NON	P2	NON	NON	P1	NON

*Les communes "captage prioritaire" seront considérées en priorité 1 "macropolluants" à la validation d'un plan d'actions

Nom de la commune	Code INSEE	Solidarité territoriale	Etat physico chimique	Enjeu Baignade	Priorité macropolluants	Captage prioritaire*	Enjeu eau potable	Matières en suspension	Programme de Maintien de l'Agriculture en Zones Humides
SAINS-MORAINVILLERS	60564	NON	Atteint	NON	P3	NON	NON	P2	NON
SAINT-ACHEUL	80697	OUI	Atteint	NON	P3	NON	NON	P1	NON
SAINT-AMAND	62741	OUI	Atteint	NON	P3	NON	NON	P1	NON
SAINT-AMAND-LES-EAUX	59526	NON	Non att.	NON	P2	NON	OUI	P2	OUI
SAINT-ANDRE-FARIVILLERS	60565	OUI	Atteint	NON	P1	OUI	OUI	P2	NON
SAINT-ANDRE-LEZ-LILLE	59527	NON	Non att.	NON	P2	NON	OUI	P2	NON
SAINT-AUBERT	59528	OUI	Non att.	NON	P2	NON	OUI	P2	NON
SAINT-AUBIN	59529	NON	Non att.	NON	P2	NON	OUI	P1	NON
SAINT-AUBIN	62742	NON	Atteint	NON	P3	NON	OUI	P1	NON
SAINT-AUBIN-MONTENOY	80698	OUI	Atteint	NON	P3	NON	NON	P2	NON
SAINT-AUGUSTIN	62691	NON	Non att. Objectif 2027	NON	P1	OUI	OUI	P1	NON
SAINT-AYBERT	59530	NON	Non att.	NON	P2	NON	NON	P2	OUI
SAINT-BENIN	59531	OUI	Non att.	NON	P1	OUI	OUI	P1	NON
SAINT-BLIMONT	80700	OUI	Atteint	NON	P3	NON	NON	P2	NON
SAINT-CHRIST-BRIOST	80701	OUI	Non att.	NON	P2	NON	NON	P2	NON
SAINT-DENOEUX	62745	OUI	Atteint	NON	P3	NON	NON	P1	NON
SAINTE-AUSTREBERTHE	62743	OUI	Atteint	OUI	P1	NON	NON	P1	NON
SAINTE-CATHERINE	62744	NON	Non att.	NON	P2	NON	NON	P1	NON
SAINTE-EUSOYE	60573	OUI	Atteint	NON	P1	OUI	OUI	P2	NON
SAINTE-MARIE-CAPPEL	59536	NON	Non att.	NON	P2	NON	OUI	P2	NON
SAINTE-MARIE-KERQUE	62756	OUI	Non att.	NON	P2	NON	NON	P2	NON
SAINTE-SEGREE	80719	NON	Atteint	NON	P3	NON	OUI	P2	NON
SAINT-ETIENNE-AU-MONT	62746	NON	Non att. Objectif 2027	OUI	P1	NON	OUI	P1	NON
SAINT-FLORIS	62747	NON	Non att.	NON	P2	NON	NON	P2	NON
SAINT-FOLQUIN	62748	NON	Non att.	NON	P2	NON	NON	P2	NON
SAINT-FUSCIEN	80702	NON	Atteint	NON	P1	OUI	OUI	P2	NON
SAINT-GEORGES	62749	OUI	Atteint	OUI	P1	NON	NON	P1	NON
SAINT-GEORGES-SUR-L'AA	59532	OUI	Non att.	NON	P2	NON	NON	P2	NON
SAINT-GRATIEN	80704	NON	Atteint	NON	P3	NON	OUI	P2	NON
SAINT-HILAIRE-COTTES	62750	OUI	Non att.	NON	P2	NON	OUI	P1	NON
SAINT-HILAIRE-LEZ-CAMBRAI	59533	NON	Non att.	NON	P2	NON	NON	P2	NON
SAINT-HILAIRE-SUR-HELPE	59534	NON	Non att. Objectif 2027	NON	P1	NON	OUI	P2	OUI
SAINT-INGLEVERT	62751	NON	Non att. Objectif 2027	NON	P1	NON	OUI	P1	NON
SAINT-JANS-CAPPEL	59535	NON	Non att.	NON	P2	NON	NON	P2	NON
SAINT-JOSSE	62752	NON	Atteint	OUI	P1	NON	OUI	P1	NON
SAINT-LAURENT-BLANGY	62753	NON	Non att.	NON	P2	NON	NON	P2	NON
SAINT-LEGER	62754	NON	Atteint	NON	P3	NON	OUI	P2	NON
SAINT-LEGER-LES-AUTHIE	80705	OUI	Atteint	NON	P3	NON	NON	P1	NON
SAINT-LEGER-LES-DOMART	80706	OUI	Atteint	NON	P3	NON	NON	P2	NON
SAINT-LEONARD	62755	NON	Non att. Objectif 2027	OUI	P1	NON	OUI	P1	NON
SAINT-MARD	80708	OUI	Non att. Objectif 2027	NON	P1	NON	OUI	P2	NON
SAINT-MARTIN-BOULOGNE	62758	NON	Non att. Objectif 2027	OUI	P1	NON	NON	P1	NON
SAINT-MARTIN-CHOQUEL	62759	NON	Non att. Objectif 2027	NON	P1	OUI	OUI	P1	NON
SAINT-MARTIN-D'HARDINGHEM	62760	OUI	Atteint	NON	P1	OUI	OUI	P1	NON
SAINT-MARTIN-LEZ-TATINGHEM	62757	NON	Non att.	NON	P1	OUI	OUI	P1	OUI
SAINT-MARTIN-RIVIERE	02683	OUI	Non att.	NON	P2	NON	OUI	P1	NON
SAINT-MARTIN-SUR-COJEUL	62761	NON	Atteint	NON	P3	NON	NON	P2	NON
SAINT-MARTIN-SUR-ECAILLON	59537	NON	Non att. Objectif 2027	NON	P1	NON	OUI	P1	NON

*Les communes "captage prioritaire" seront considérées en priorité 1 "macropolluants" à la validation d'un plan d'actions

ANNEXE 1 : Liste des communes du Bassin Artois-Picardie appartenant aux différents zonages à compter du 1er janvier 2023

Nom de la commune	Code INSEE	Solidarité territoriale	Etat physico chimique	Enjeu Baignade	Priorité macropolluants	Captage prioritaire*	Enjeu eau potable	Matières en suspension	Programme de Maintien de l'Agriculture en Zones Humides
SAINT-MAULVIS	80709	OUI	Atteint	NON	P3	NON	NON	P2	NON
SAINT-MICHEL-SOUS-BOIS	62762	OUI	Atteint	NON	P3	NON	NON	P1	NON
SAINT-MICHEL-SUR-TERNOISE	62763	OUI	Non att.	NON	P2	NON	OUI	P1	NON
SAINT-MOMELIN	59538	OUI	Non att.	NON	P2	NON	NON	P1	OUI
SAINT-NICOLAS	62764	NON	Non att.	NON	P2	NON	NON	P2	NON
SAINT-OMER	62765	NON	Non att.	NON	P2	NON	OUI	P1	OUI
SAINT-OMER-CAPELLE	62766	NON	Non att.	NON	P2	NON	NON	P2	NON
SAINT-OUEN	80711	OUI	Atteint	NON	P3	NON	NON	P2	NON
SAINT-PIERRE-BROUCK	59539	NON	Non att.	NON	P2	NON	NON	P2	NON
SAINT-POL-SUR-TERNOISE	62767	OUI	Non att.	NON	P2	NON	OUI	P1	NON
SAINT-PYTHON	59541	OUI	Non att.	NON	P2	NON	OUI	P1	NON
SAINT-QUENTIN	02691	NON	Non att.	NON	P2	NON	OUI	P2	NON
SAINT-QUENTIN-EN-TOURMONT	80713	OUI	Non att. Objectif 2027	NON	P1	NON	NON	P2	OUI
SAINT-REMY-AU-BOIS	62768	OUI	Atteint	NON	P3	NON	NON	P1	NON
SAINT-REMY-CHAUSSEE	59542	NON	Non att.	NON	P2	NON	OUI	P1	NON
SAINT-REMY-DU-NORD	59543	NON	Non att.	NON	P1	OUI	OUI	P2	NON
SAINT-RIQUIER	80716	OUI	Non att. Objectif 2027	NON	P1	NON	OUI	P1	NON
SAINT-SAUFLIEU	80717	NON	Atteint	NON	P3	NON	OUI	P2	NON
SAINT-SAULVE	59544	NON	Non att. Objectif 2027	NON	P1	NON	NON	P1	NON
SAINT-SAUVEUR	80718	NON	Atteint	NON	P3	NON	NON	P2	OUI
SAINT-SIMON	02694	OUI	Non att.	NON	P2	NON	NON	P2	NON
SAINT-SOUPLET	59545	OUI	Non att.	NON	P1	OUI	OUI	P1	NON
SAINT-SYLVESTRE-CAPPEL	59546	NON	Non att.	NON	P2	NON	OUI	P2	NON
SAINT-THIBAULT	60599	OUI	Atteint	NON	P3	NON	OUI	P2	NON
SAINT-TRICAT	62769	NON	Non att.	NON	P1	OUI	OUI	P2	NON
SAINT-VAAST-EN-CAMBRESIS	59547	NON	Non att.	NON	P2	NON	OUI	P2	NON
SAINT-VAAST-EN-CHAUSSEE	80722	NON	Atteint	NON	P3	NON	NON	P2	OUI
SAINT-VALERY-SUR-SOMME	80721	OUI	Atteint	OUI	P1	NON	NON	P2	OUI
SAINT-VENANT	62770	NON	Non att.	NON	P2	NON	NON	P1	NON
SAINT-WAAST	59548	NON	Non att.	NON	P2	NON	NON	P2	NON
SAISSEVAL	80723	NON	Atteint	NON	P3	NON	OUI	P2	NON
SALESCHES	59549	NON	Non att. Objectif 2027	NON	P1	NON	OUI	P1	NON
SALEUX	80724	NON	Atteint	NON	P3	NON	OUI	P2	NON
SALLAUMINES	62771	NON	Non att.	NON	P1	OUI	OUI	P2	NON
SALOME	59550	NON	Non att.	NON	P1	OUI	OUI	P2	NON
SALOUEL	80725	NON	Atteint	NON	P3	NON	OUI	P2	NON
SALPERWICK	62772	NON	Non att.	NON	P1	OUI	OUI	P1	OUI
SAMEON	59551	NON	Non att.	NON	P2	NON	NON	P2	NON
SAMER	62773	OUI	Non att. Objectif 2027	OUI	P1	OUI	OUI	P1	NON
SANCOURT	59552	NON	Non att.	NON	P2	NON	NON	P2	NON
SANCOURT	80726	NON	Non att.	NON	P2	NON	NON	P2	NON
SANGATTE	62774	NON	Non att.	OUI	P1	NON	NON	P2	NON
SANGHEN	62775	OUI	Non att.	NON	P2	NON	OUI	P1	NON
SANTES	59553	NON	Non att.	NON	P1	OUI	OUI	P2	NON
SAPIGNIES	62776	OUI	Atteint	NON	P3	NON	NON	P2	NON
SARCUS	60604	OUI	Atteint	NON	P3	NON	NON	P2	NON
SARNOIS	60605	OUI	Atteint	NON	P3	NON	NON	P2	NON
SARS-ET-ROSIERES	59554	NON	Non att.	NON	P2	NON	NON	P2	NON

*Les communes "captage prioritaire" seront considérées en priorité 1 "macropolluants" à la validation d'un plan d'actions

Nom de la commune	Code INSEE	Solidarité territoriale	Etat physico chimique	Enjeu Baignade	Priorité macropolluants	Captage prioritaire*	Enjeu eau potable	Matières en suspension	Programme de Maintien de l'Agriculture en Zones Humides
SARS-LE-BOIS	62778	NON	Atteint	NON	P3	NON	NON	P1	NON
SARS-POTERIES	59555	OUI	Atteint	NON	P1	OUI	OUI	P1	NON
SARTON	62779	OUI	Atteint	NON	P3	NON	NON	P1	NON
SASSEGNIES	59556	NON	Non att.	NON	P2	NON	OUI	P2	OUI
SAUCHY-CAUCHY	62780	OUI	Atteint	NON	P3	NON	OUI	P2	NON
SAUCHY-LESTREE	62781	OUI	Atteint	NON	P3	NON	OUI	P2	NON
SAUDEMONT	62782	NON	Atteint	NON	P3	NON	NON	P2	NON
SAULCHOY	62783	OUI	Atteint	NON	P3	NON	NON	P1	NON
SAULCHOY-SOUS-POIX	80728	NON	Atteint	NON	P3	NON	OUI	P2	NON
SAULTAIN	59557	NON	Non att. Objectif 2027	NON	P1	NON	NON	P1	NON
SAULTY	62784	OUI	Atteint	NON	P3	NON	OUI	P1	NON
SAULZOIR	59558	OUI	Non att.	NON	P1	OUI	OUI	P1	NON
SAUVILLERS-MONGIVAL	80729	NON	Atteint	NON	P3	NON	NON	P2	NON
SAVEUSE	80730	NON	Atteint	NON	P3	NON	OUI	P2	NON
SAVY	02702	NON	Non att.	NON	P2	NON	NON	P2	NON
SAVY-BERLETTE	62785	NON	Non att.	NON	P2	NON	OUI	P1	NON
SEBONCOURT	02703	OUI	Non att.	NON	P2	NON	NON	P2	NON
SEBOURG	59559	NON	Non att.	NON	P2	NON	NON	P2	NON
SECLIN	59560	NON	Non att.	NON	P1	OUI	OUI	P2	NON
SELLES	62786	OUI	Non att. Objectif 2027	NON	P1	OUI	OUI	P1	NON
SEMERIES	59562	NON	Non att. Objectif 2027	NON	P1	NON	OUI	P2	OUI
SEMOUSIES	59563	NON	Non att.	NON	P2	NON	OUI	P1	NON
SEMPY	62787	OUI	Atteint	NON	P3	NON	NON	P1	NON
SENINGHEM	62788	OUI	Non att.	NON	P1	OUI	OUI	P1	NON
SENLECQUES	62789	NON	Non att.	NON	P2	NON	OUI	P1	NON
SENLIS	62790	OUI	Atteint	NON	P1	OUI	OUI	P1	NON
SENLIS-LE-SEC	80733	OUI	Atteint	NON	P3	NON	NON	P2	NON
SENTELIE	80734	NON	Atteint	NON	P3	NON	NON	P2	NON
SEPMERIES	59565	NON	Non att. Objectif 2027	NON	P1	NON	OUI	P1	NON
SEQUEDIN	59566	NON	Non att.	NON	P2	NON	NON	P2	NON
SEQUEHART	02708	NON	Non att.	NON	P2	NON	NON	P2	NON
SERAIN	02709	OUI	Non att.	NON	P2	NON	NON	P2	NON
SERANVILLERS-FORENVILLE	59567	NON	Non att.	NON	P2	NON	OUI	P2	NON
SERAUCOURT-LE-GRAND	02710	OUI	Non att.	NON	P2	NON	NON	P2	NON
SERCUS	59568	NON	Non att.	NON	P2	NON	NON	P2	NON
SEREVILLERS	60615	OUI	Atteint	NON	P3	NON	NON	P2	NON
SERICOURT	62791	OUI	Atteint	NON	P3	NON	NON	P1	NON
SERQUES	62792	NON	Non att.	NON	P1	OUI	OUI	P1	OUI
SERVINS	62793	NON	Non att.	NON	P2	OUI	OUI	P2	NON
SETQUES	62794	NON	Atteint	NON	P3	NON	OUI	P1	NON
SEUX	80735	OUI	Atteint	NON	P3	NON	OUI	P2	NON
SIBIVILLE	62795	OUI	Atteint	NON	P3	NON	NON	P1	NON
SIMENCOURT	62796	NON	Non att.	NON	P2	NON	OUI	P1	NON
SIN-LE-NOBLE	59569	NON	Non att.	NON	P2	NON	OUI	P2	NON
SIRACOURT	62797	OUI	Non att.	NON	P2	NON	NON	P1	NON
SOCX	59570	NON	Non att.	NON	P2	NON	NON	P2	NON
SOLENTE	60621	OUI	Non att.	NON	P2	NON	NON	P2	NON
SOLESMES	59571	OUI	Non att.	NON	P1	OUI	OUI	P1	NON

*Les communes "captage prioritaire" seront considérées en priorité 1 "macropolluants" à la validation d'un plan d'actions

ANNEXE 1 : Liste des communes du Bassin Artois-Picardie appartenant aux différents zonages à compter du 1er janvier 2023

Nom de la commune	Code INSEE	Solidarité territoriale	Etat physico chimique	Enjeu Baignade	Priorité macropolluants	Captage prioritaire*	Enjeu eau potable	Matières en suspension	Programme de Maintien de l'Agriculture en Zones Humides
SOLRE-LE-CHATEAU	59572	OUI	Atteint	NON	P3	NON	OUI	P1	NON
SOLRINNES	59573	NON	Atteint	NON	P3	NON	OUI	P1	NON
SOMAIN	59574	NON	Non att.	NON	P2	NON	OUI	P2	NON
SOMBRIN	62798	NON	Atteint	NON	P3	NON	NON	P1	NON
SOMMAING	59575	NON	Non att. Objectif 2027	NON	P1	NON	OUI	P1	NON
SOMMEREUX	60622	OUI	Atteint	NON	P1	OUI	OUI	P2	NON
SOMMETTE-EAUCOURT	02726	NON	Non att.	NON	P2	NON	NON	P2	NON
SOREL	80737	OUI	Non att.	NON	P2	NON	NON	P2	NON
SOREL-EN-VIMEU	80736	NON	Atteint	NON	P3	NON	NON	P2	NON
SORRUS	62799	NON	Atteint	OUI	P1	NON	OUI	P1	NON
SOUASTRE	62800	OUI	Atteint	NON	P3	NON	NON	P1	NON
SOUCHEZ	62801	NON	Non att. Objectif 2027	NON	P1	OUI	OUI	P2	NON
SOUES	80738	NON	Atteint	NON	P3	NON	NON	P2	NON
SOURDON	80740	NON	Atteint	NON	P3	NON	NON	P2	NON
SOYECOURT	80741	OUI	Atteint	NON	P3	NON	NON	P2	NON
SPYCKER	59576	NON	Non att.	NON	P2	NON	NON	P2	NON
STAPLE	59577	OUI	Non att.	NON	P2	NON	OUI	P2	NON
STEENBECQUE	59578	NON	Non att.	NON	P2	NON	NON	P2	NON
STEENE	59579	NON	Non att.	NON	P2	NON	NON	P2	NON
STEENVOORDE	59580	NON	Non att.	NON	P2	NON	OUI	P2	NON
STEENWERCK	59581	NON	Non att.	NON	P2	NON	NON	P2	NON
STRAZEELE	59582	NON	Non att.	NON	P2	NON	NON	P2	NON
SURCAMPS	80742	NON	Atteint	NON	P3	NON	NON	P2	NON
SURQUES	62803	OUI	Non att.	NON	P2	NON	NON	P1	NON
SUS-SAINT-LEGER	62804	OUI	Atteint	NON	P3	NON	NON	P1	NON
SUZANNE	80743	OUI	Atteint	NON	P3	NON	NON	P2	NON
TAILLY	80744	NON	Atteint	NON	P3	NON	NON	P2	NON
TAISNIERES-EN-THIERACHE	59583	OUI	Non att. Objectif 2027	NON	P1	NON	OUI	P2	OUI
TAISNIERES-SUR-HON	59584	NON	Non att.	NON	P2	NON	NON	P2	NON
TALMAS	80746	NON	Non att.	NON	P2	NON	NON	P2	NON
TANGRY	62805	OUI	Non att.	NON	P2	NON	NON	P1	NON
TARDINGHEN	62806	NON	Non att. Objectif 2027	NON	P1	NON	NON	P1	NON
TARTIGNY	60627	OUI	Atteint	NON	P3	NON	NON	P2	NON
TEMPLEMARS	59585	NON	Non att.	NON	P1	OUI	OUI	P2	NON
TEMPLEUVE-EN-PEVELE	59586	NON	Non att.	NON	P2	NON	OUI	P2	NON
TEMPLEUX-LA-FOSSE	80747	OUI	Non att.	NON	P2	NON	OUI	P1	NON
TEMPLEUX-LE-GUERARD	80748	OUI	Atteint	NON	P3	NON	NON	P1	NON
TENEUR	62808	OUI	Atteint	NON	P3	NON	NON	P1	NON
TERDEGHEM	59587	NON	Non att.	NON	P2	NON	OUI	P2	NON
TERNAS	62809	OUI	Non att.	NON	P2	NON	OUI	P1	NON
TERRAMESNIL	80749	OUI	Atteint	NON	P3	NON	NON	P1	NON
TERTRY	80750	OUI	Atteint	NON	P3	NON	NON	P2	NON
TETEGHEM-COUDEKERQUE-VILLAGE	59588	NON	Non att.	OUI	P1	NON	NON	P2	NON
THELUS	62810	NON	Non att.	NON	P1	OUI	OUI	P1	NON
THENNES	80751	NON	Atteint	NON	P3	NON	NON	P2	NON
THEROUANNE	62811	OUI	Non att. Objectif 2027	NON	P1	OUI	OUI	P1	NON
THEZY-GLIMONT	80752	NON	Atteint	NON	P3	NON	NON	P2	NON
THIANT	59589	NON	Non att. Objectif 2027	NON	P1	NON	OUI	P1	NON

*Les communes "captage prioritaire" seront considérées en priorité 1 "macropolluants" à la validation d'un plan d'actions

Nom de la commune	Code INSEE	Solidarité territoriale	Etat physico chimique	Enjeu Baignade	Priorité macropolluants	Captage prioritaire*	Enjeu eau potable	Matières en suspension	Programme de Maintien de l'Agriculture en Zones Humides
THIEMBRONNE	62812	OUI	Non att.	NON	P2	NON	NON	P1	NON
THIENNES	59590	OUI	Non att.	NON	P2	NON	NON	P2	NON
THIEPVAL	80753	OUI	Atteint	NON	P3	NON	NON	P2	NON
THIEULLOY-L'ABBAYE	80754	NON	Atteint	NON	P3	NON	NON	P2	NON
THIEULLOY-LA-VILLE	80755	OUI	Atteint	NON	P3	NON	OUI	P2	NON
THIEVRES	62814	NON	Atteint	NON	P3	NON	NON	P1	NON
THIEVRES	80756	OUI	Atteint	NON	P3	NON	NON	P1	NON
THIVENCELLE	59591	OUI	Non att.	NON	P2	NON	NON	P2	OUI
THOIX	80757	NON	Atteint	NON	P3	NON	NON	P2	NON
THORY	80758	NON	Atteint	NON	P3	NON	NON	P2	NON
THUMERIES	59592	NON	Non att.	NON	P2	NON	NON	P2	NON
THUN-L'EVEQUE	59593	NON	Non att.	NON	P2	NON	OUI	P2	NON
THUN-SAINT-AMAND	59594	NON	Non att.	NON	P2	NON	OUI	P2	OUI
THUN-SAINT-MARTIN	59595	NON	Non att.	NON	P2	NON	NON	P2	NON
TIGNY-NOYELLE	62815	OUI	Atteint	NON	P3	NON	OUI	P1	OUI
TILLOLOY	80759	NON	Non att. Objectif 2027	NON	P1	NON	OUI	P2	NON
TILLOY-LES-HERMAVILLE	62816	NON	Non att.	NON	P2	NON	NON	P1	NON
TILLOY-LES-MOFFLAINES	62817	NON	Non att.	NON	P2	NON	NON	P2	NON
TILLOY-LEZ-CAMBRAI	59597	NON	Non att.	NON	P2	NON	NON	P2	NON
TILLOY-LEZ-MARCHIENNES	59596	NON	Non att.	NON	P2	NON	NON	P2	OUI
TILLY-CAPELLE	62818	OUI	Atteint	NON	P3	NON	NON	P1	NON
TILQUES	62819	NON	Non att.	NON	P1	OUI	OUI	P1	OUI
TINCOURT-BOUCLY	80762	OUI	Non att.	NON	P2	NON	OUI	P1	NON
TINCQUES	62820	NON	Non att.	NON	P2	NON	NON	P1	NON
TINGRY	62821	NON	Non att. Objectif 2027	OUI	P1	OUI	OUI	P1	NON
TOEUFLES	80764	OUI	Atteint	NON	P3	NON	NON	P2	NON
TOLLENT	62822	OUI	Atteint	NON	P3	NON	NON	P1	NON
TORCY	62823	OUI	Atteint	NON	P3	NON	NON	P1	NON
TORTEFONTAINE	62824	OUI	Atteint	NON	P3	NON	NON	P1	NON
TORTEQUESNE	62825	NON	Atteint	NON	P3	NON	OUI	P2	NON
TOUFFLERS	59598	NON	Non att.	NON	P2	NON	NON	P2	NON
TOURCOING	59599	NON	Non att.	NON	P2	NON	NON	P2	NON
TOURMIGNIES	59600	NON	Non att.	NON	P2	NON	OUI	P2	NON
TOURNEHEM-SUR-LA-HEM	62827	OUI	Non att.	NON	P1	OUI	OUI	P1	NON
TOURS-EN-VIMEU	80765	OUI	Atteint	NON	P3	NON	NON	P2	NON
TOUTENCOURT	80766	OUI	Atteint	NON	P3	NON	NON	P2	NON
TRAMECOURT	62828	OUI	Atteint	NON	P3	NON	NON	P1	NON
TREFCON	02747	NON	Atteint	NON	P3	NON	NON	P2	NON
TRELON	59601	OUI	Non att. Objectif 2027	NON	P1	NON	OUI	P2	OUI
TRESCAULT	62830	OUI	Non att.	NON	P2	NON	NON	P2	NON
TRESSIN	59602	NON	Non att.	NON	P2	NON	NON	P2	NON
TREUX	80769	NON	Atteint	NON	P3	NON	NON	P2	NON
TRICOT	60643	OUI	Atteint	NON	P3	NON	OUI	P2	NON
TRITH-SAINT-LEGER	59603	NON	Non att.	NON	P2	NON	OUI	P2	NON
TROIS-RIVIERES	80625	OUI	Atteint	NON	P3	NON	NON	P2	NON
TROISVAUX	62831	OUI	Non att.	NON	P2	NON	NON	P1	NON
TROISVILLES	59604	OUI	Non att.	NON	P1	OUI	OUI	P2	NON
TROUSSENCOURT	60648	OUI	Atteint	NON	P1	OUI	OUI	P2	NON

*Les communes "captage prioritaire" seront considérées en priorité 1 "macropolluants" à la validation d'un plan d'actions

ANNEXE 1 : Liste des communes du Bassin Artois-Picardie appartenant aux différents zonages à compter du 1er janvier 2023

Nom de la commune	Code INSEE	Solidarité territoriale	Etat physico chimique	Enjeu Baignade	Priorité macropolluants	Captage prioritaire*	Enjeu eau potable	Matières en suspension	Programme de Maintien de l'Agriculture en Zones Humides
TUBERSENT	62832	OUI	Atteint	NON	P3	NON	NON	P1	NON
TUGNY-ET-PONT	02752	OUI	Non att.	NON	P2	NON	NON	P2	NON
TULLY	80770	NON	Atteint	NON	P3	NON	NON	P2	NON
UGNY-L'EQUIPEE	80771	NON	Non att.	NON	P2	NON	NON	P2	NON
URVILLERS	02756	OUI	Non att.	NON	P2	NON	NON	P2	NON
UXEM	59605	NON	Non att.	NON	P2	NON	NON	P2	NON
VACQUERIE-LE-BOUCQ	62833	OUI	Atteint	NON	P3	NON	NON	P1	NON
VACQUERIETTE-ERQUIERES	62834	OUI	Atteint	NON	P3	NON	NON	P1	NON
VADENCOURT	80773	NON	Atteint	NON	P3	NON	NON	P2	NON
VAIRE-SOUS-CORBIE	80774	NON	Atteint	NON	P3	NON	NON	P2	NON
VALENCIENNES	59606	NON	Non att. Objectif 2027	NON	P1	NON	OUI	P1	NON
VALHUON	62835	OUI	Non att.	NON	P2	NON	NON	P1	NON
VALINES	80775	OUI	Atteint	NON	P3	NON	NON	P2	NON
VARENNES	80776	OUI	Atteint	NON	P3	NON	NON	P2	NON
VAUCHELLES-LES-AUTHIE	80777	OUI	Atteint	NON	P3	NON	NON	P1	NON
VAUCHELLES-LES-DOMART	80778	NON	Atteint	NON	P3	NON	OUI	P2	NON
VAUCHELLES-LES-QUESNOY	80779	NON	Non att. Objectif 2027	NON	P1	OUI	OUI	P1	NON
VAUDRICOURT	62836	NON	Non att.	NON	P2	NON	OUI	P2	NON
VAUDRICOURT	80780	NON	Atteint	NON	P3	NON	NON	P2	NON
VAUDRINGHEM	62837	OUI	Non att.	NON	P2	NON	NON	P1	NON
VAULX	62838	OUI	Atteint	NON	P3	NON	NON	P1	NON
VAULX-VRAUCOURT	62839	OUI	Atteint	NON	P3	NON	NON	P2	NON
VAUVILLERS	80781	OUI	Atteint	NON	P3	NON	NON	P2	NON
VAUX-ANDIGNY	02769	OUI	Non att.	NON	P2	NON	NON	P1	NON
VAUX-EN-AMIENOIS	80782	NON	Atteint	NON	P3	NON	NON	P2	NON
VAUX-EN-VERMANDOIS	02772	NON	Non att.	NON	P2	NON	NON	P2	NON
VAUX-MARQUENNEVILLE	80783	NON	Atteint	NON	P3	NON	NON	P2	NON
VAUX-SUR-SOMME	80784	NON	Atteint	NON	P3	NON	NON	P2	NON
VECQUEMONT	80785	NON	Atteint	NON	P3	NON	OUI	P2	OUI
VELENNES	80786	OUI	Atteint	NON	P3	NON	NON	P2	NON
VELU	62840	OUI	Non att.	NON	P2	NON	OUI	P2	NON
VENDEGIES-AU-BOIS	59607	NON	Non att. Objectif 2027	NON	P1	OUI	OUI	P1	NON
VENDEGIES-SUR-ECAILLON	59608	NON	Non att. Objectif 2027	NON	P1	OUI	OUI	P1	NON
VENDELLES	02774	NON	Atteint	NON	P3	NON	NON	P2	NON
VENDEUIL-CAPLY	60664	OUI	Atteint	NON	P1	OUI	OUI	P2	NON
VENDEVILLE	59609	NON	Non att.	NON	P1	OUI	OUI	P2	NON
VENDHUILE	02776	OUI	Non att.	NON	P2	NON	OUI	P2	NON
VENDIN-LES-BETHUNE	62841	NON	Non att.	NON	P2	NON	OUI	P1	NON
VENDIN-LE-VIEIL	62842	NON	Non att.	NON	P1	OUI	OUI	P2	NON
VERCHAIN-MAUGRE	59610	NON	Non att. Objectif 2027	NON	P1	OUI	OUI	P1	NON
VERCHIN	62843	OUI	Atteint	NON	P1	OUI	OUI	P1	NON
VERCHOCQ	62844	OUI	Atteint	NON	P1	OUI	OUI	P1	NON
VERCOURT	80787	OUI	Atteint	NON	P3	NON	NON	P1	OUI
VERGIES	80788	OUI	Atteint	NON	P3	NON	NON	P2	NON
VERLINCTHUN	62845	NON	Non att. Objectif 2027	NON	P1	OUI	OUI	P1	NON
VERLINGHEM	59611	NON	Non att.	NON	P2	NON	NON	P2	NON
VERMAND	02785	NON	Atteint	NON	P3	NON	NON	P2	NON
VERMANDOVILLERS	80789	OUI	Atteint	NON	P3	NON	NON	P2	NON

*Les communes "captage prioritaire" seront considérées en priorité 1 "macropolluants" à la validation d'un plan d'actions

Nom de la commune	Code INSEE	Solidarité territoriale	Etat physico chimique	Enjeu Baignade	Priorité macropolluants	Captage prioritaire*	Enjeu eau potable	Matières en suspension	Programme de Maintien de l'Agriculture en Zones Humides
VERMELLES	62846	NON	Non att.	NON	P1	OUI	OUI	P2	NON
VERPILLIERES	80790	NON	Non att. Objectif 2027	NON	P1	NON	NON	P2	NON
VERQUIGNEUL	62847	NON	Non att.	NON	P2	NON	OUI	P2	NON
VERQUIN	62848	NON	Non att.	NON	P2	NON	OUI	P2	NON
VERS-SUR-SELLE	80791	NON	Atteint	NON	P3	NON	OUI	P2	NON
VERTAIN	59612	NON	Non att. Objectif 2027	NON	P1	NON	OUI	P1	NON
VERTON	62849	NON	Atteint	NON	P3	NON	OUI	P1	NON
VICQ	59613	NON	Non att.	NON	P2	NON	OUI	P2	OUI
VIEFVILLERS	60673	OUI	Atteint	NON	P3	NON	NON	P2	NON
VIEIL-HESDIN	62850	OUI	Atteint	OUI	P1	NON	NON	P1	NON
VIEILLE-CHAPELLE	62851	NON	Non att.	NON	P2	NON	NON	P2	NON
VIEILLE-EGLISE	62852	NON	Non att.	NON	P2	NON	NON	P2	NON
VIEIL-MOUTIER	62853	NON	Non att.	NON	P1	OUI	OUI	P1	NON
VIESLY	59614	OUI	Non att.	NON	P2	NON	NON	P2	NON
VIEUX-BERQUIN	59615	NON	Non att.	NON	P2	NON	NON	P2	NON
VIEUX-CONDE	59616	NON	Non att.	NON	P2	NON	NON	P2	OUI
VIEUX-MESNIL	59617	NON	Non att.	NON	P2	NON	OUI	P2	NON
VIEUX-RENG	59618	NON	Non att.	NON	P1	OUI	OUI	P1	NON
VIGNACOURT	80793	NON	Non att.	NON	P2	NON	NON	P2	NON
VILLECOURT	80794	NON	Non att.	NON	P2	NON	OUI	P2	NON
VILLE-LE-MARCLET	80795	OUI	Atteint	NON	P3	NON	OUI	P2	NON
VILLENEUVE-D'ASCQ	59009	NON	Non att.	NON	P2	NON	OUI	P2	NON
VILLEREAU	59619	NON	Non att. Objectif 2027	NON	P1	NON	NON	P1	NON
VILLERET	02808	OUI	Atteint	NON	P3	NON	NON	P1	NON
VILLERS-AU-BOIS	62854	NON	Atteint	NON	P3	NON	NON	P2	NON
VILLERS-AU-FLOS	62855	OUI	Non att.	NON	P2	NON	OUI	P2	NON
VILLERS-AU-TERTRE	59620	NON	Non att.	NON	P2	NON	OUI	P2	NON
VILLERS-AUX-ERABLES	80797	OUI	Atteint	NON	P3	NON	NON	P2	NON
VILLERS-BOCAGE	80798	NON	Non att.	NON	P2	NON	NON	P2	NON
VILLERS-BRETONNEUX	80799	NON	Atteint	NON	P3	NON	NON	P2	NON
VILLERS-BRULIN	62856	OUI	Non att.	NON	P2	NON	OUI	P1	NON
VILLERS-CAMPSART	80800	NON	Atteint	NON	P3	NON	NON	P2	NON
VILLERS-CARBONNEL	80801	OUI	Non att.	NON	P2	NON	NON	P2	NON
VILLERS-CHATEL	62857	NON	Non att.	NON	P2	NON	NON	P1	NON
VILLERS-EN-CAUCHIES	59622	OUI	Non att.	NON	P2	NON	OUI	P2	NON
VILLERS-FAUCON	80802	OUI	Non att.	NON	P2	NON	NON	P1	NON
VILLERS-GUISLAIN	59623	OUI	Non att.	NON	P2	NON	NON	P2	NON
VILLERS-LES-CAGNICOURT	62858	NON	Atteint	NON	P3	NON	NON	P2	NON
VILLERS-LES-ROYE	80803	NON	Non att. Objectif 2027	NON	P1	NON	OUI	P2	NON
VILLERS-L'HOPITAL	62859	OUI	Atteint	NON	P3	NON	NON	P1	NON
VILLERS-OUTREAUX	59624	OUI	Non att.	NON	P2	NON	OUI	P2	NON
VILLERS-PLOUICH	59625	NON	Non att.	NON	P2	NON	NON	P2	NON
VILLERS-POL	59626	NON	Non att. Objectif 2027	NON	P1	NON	NON	P1	NON
VILLERS-SAINT-CHRISTOPHE	02815	NON	Non att.	NON	P2	NON	NON	P2	NON
VILLERS-SIRE-NICOLE	59627	NON	Non att.	NON	P2	NON	NON	P1	NON
VILLERS-SIR-SIMON	62860	OUI	Non att.	NON	P2	NON	NON	P1	NON
VILLERS-SOUS-AILLY	80804	OUI	Atteint	NON	P3	NON	NON	P2	NON
VILLERS-SUR-AUTHIE	80806	OUI	Atteint	NON	P3	NON	NON	P1	OUI

*Les communes "captage prioritaire" seront considérées en priorité 1 "macropolluants" à la validation d'un plan d'actions

ANNEXE 1 : Liste des communes du Bassin Artois-Picardie appartenant aux différents zonages à compter du 1er janvier 2023

Nom de la commune	Code INSEE	Solidarité territoriale	Etat physico chimique	Enjeu Baignade	Priorité macropolluants	Captage prioritaire*	Enjeu eau potable	Matières en suspension	Programme de Maintien de l'Agriculture en Zones Humides
VILLERS-TOURNELLE	80805	NON	Atteint	NON	P3	NON	NON	P2	NON
VILLERS-VICOMTE	60692	OUI	Atteint	NON	P3	NON	NON	P2	NON
VILLESELVE	60693	OUI	Non att.	NON	P2	NON	NON	P2	NON
VILLE-SUR-ANCRE	80807	OUI	Atteint	NON	P3	NON	NON	P2	NON
VIMY	62861	NON	Non att. Objectif 2027	NON	P1	OUI	OUI	P2	NON
VINCLY	62862	OUI	Non att. Objectif 2027	NON	P1	OUI	OUI	P1	NON
VIOLAINES	62863	NON	Non att.	NON	P2	NON	OUI	P2	NON
VIRONCHAUX	80808	OUI	Atteint	NON	P3	NON	NON	P1	NON
VIS-EN-ARTOIS	62864	NON	Atteint	NON	P3	NON	OUI	P2	NON
VITRY-EN-ARTOIS	62865	NON	Non att.	NON	P1	OUI	OUI	P2	NON
VITZ-SUR-AUTHIE	80810	OUI	Atteint	NON	P3	NON	NON	P1	NON
VOLCKERINCKHOVE	59628	NON	Non att.	NON	P2	NON	OUI	P2	NON
VOYENNES	80811	OUI	Non att.	NON	P2	NON	OUI	P2	NON
VRAIGNES-EN-VERMANDOIS	80812	OUI	Atteint	NON	P3	NON	NON	P2	NON
VRED	59629	NON	Non att.	NON	P2	NON	OUI	P2	OUI
VRELY	80814	OUI	Atteint	NON	P1	OUI	OUI	P2	NON
VRON	80815	OUI	Atteint	NON	P3	NON	NON	P1	OUI
WABEN	62866	NON	Atteint	NON	P3	NON	NON	P1	NON
WACQUINGHEN	62867	NON	Non att. Objectif 2027	NON	P1	NON	NON	P1	NON
WAHAGNIES	59630	NON	Non att.	NON	P2	NON	OUI	P2	NON
WAIL	62868	OUI	Atteint	NON	P3	NON	NON	P1	NON
WAILLY	62869	NON	Non att.	NON	P2	NON	OUI	P1	NON
WAILLY-BEAUCAMP	62870	NON	Atteint	OUI	P1	OUI	OUI	P1	NON
WALINCOURT-SELVIGNY	59631	OUI	Non att.	NON	P2	NON	OUI	P2	NON
WALLERS	59632	NON	Non att.	NON	P2	NON	OUI	P2	OUI
WALLERS-EN-FAGNE	59633	NON	Non att. Objectif 2027	NON	P1	NON	OUI	P2	OUI
WALLON-CAPPEL	59634	NON	Non att.	NON	P2	NON	NON	P2	NON
WAMBAIX	59635	NON	Non att.	NON	P2	NON	NON	P2	NON
WAMBERCOURT	62871	OUI	Atteint	NON	P3	NON	NON	P1	NON
WAMBRECHIES	59636	NON	Non att.	NON	P2	NON	NON	P2	NON
WAMIN	62872	OUI	Atteint	NON	P3	NON	NON	P1	NON
WANCOURT	62873	NON	Atteint	NON	P3	NON	NON	P2	NON
WANDIGNIES-HAMAGE	59637	NON	Non att.	NON	P2	NON	OUI	P2	OUI
WANNEHAIN	59638	NON	Non att.	NON	P2	NON	NON	P2	NON
WANQUETIN	62874	NON	Non att.	NON	P2	NON	OUI	P1	NON
WARDRECQUES	62875	OUI	Non att. Objectif 2027	NON	P1	NON	NON	P1	NON
WARGNIES	80819	NON	Non att.	NON	P2	NON	OUI	P2	NON
WARGNIES-LE-GRAND	59639	NON	Non att.	NON	P2	NON	NON	P2	NON
WARGNIES-LE-PETIT	59640	NON	Non att.	NON	P2	NON	NON	P2	NON
WARHEM	59641	NON	Non att.	NON	P2	NON	NON	P2	NON
WARLAING	59642	NON	Non att.	NON	P2	NON	OUI	P2	OUI
WARLENCOURT-EAUCOURT	62876	NON	Atteint	NON	P3	NON	OUI	P2	NON
WARLINCOURT-LES-PAS	62877	NON	Atteint	NON	P3	NON	OUI	P1	NON
WARLOY-BAILLON	80820	OUI	Atteint	NON	P3	NON	NON	P2	NON
WARLUS	62878	NON	Non att.	NON	P2	NON	OUI	P1	NON
WARLUS	80821	OUI	Atteint	NON	P3	NON	NON	P2	NON
WARLUZEL	62879	OUI	Atteint	NON	P3	NON	NON	P1	NON
WARNETON	59643	NON	Non att.	NON	P2	NON	NON	P2	NON

*Les communes "captage prioritaire" seront considérées en priorité 1 "macropolluants" à la validation d'un plan d'actions

Nom de la commune	Code INSEE	Solidarité territoriale	Etat physico chimique	Enjeu Baignade	Priorité macropolluants	Captage prioritaire*	Enjeu eau potable	Matières en suspension	Programme de Maintien de l'Agriculture en Zones Humides
WARSY	80822	OUI	Atteint	NON	P3	NON	OUI	P2	NON
WARVILLERS	80823	OUI	Non att.	NON	P2	NON	OUI	P2	NON
WASNES-AU-BAC	59645	NON	Non att.	NON	P2	NON	OUI	P2	NON
WASQUEHAL	59646	NON	Non att.	NON	P2	NON	NON	P2	NON
WASSIGNY	02830	OUI	Non att.	NON	P2	NON	NON	P1	NON
WATTEN	59647	OUI	Non att.	NON	P2	NON	NON	P1	OUI
WATTIGNIES	59648	NON	Non att.	NON	P1	OUI	OUI	P2	NON
WATTIGNIES-LA-VICTOIRE	59649	NON	Non att. Objectif 2027	NON	P1	NON	OUI	P1	NON
WATTRELOS	59650	NON	Non att.	NON	P2	NON	NON	P2	NON
WAVRANS-SUR-L'AA	62882	OUI	Atteint	NON	P3	NON	OUI	P1	NON
WAVRANS-SUR-TERNOISE	62883	OUI	Atteint	NON	P3	NON	NON	P1	NON
WAVRECHAIN-SOUS-DENAIN	59651	NON	Non att.	NON	P2	NON	OUI	P2	NON
WAVRECHAIN-SOUS-FAULX	59652	NON	Non att.	NON	P2	NON	OUI	P2	NON
WAVRIN	59653	NON	Non att.	NON	P1	OUI	OUI	P2	NON
WAZIERS	59654	NON	Non att.	NON	P2	NON	OUI	P2	NON
WELLES-PERENNES	60702	OUI	Atteint	NON	P3	NON	OUI	P2	NON
WEMAERS-CAPPEL	59655	NON	Non att.	NON	P2	NON	OUI	P2	NON
WERVICQ-SUD	59656	NON	Non att.	NON	P2	NON	NON	P2	NON
WEST-CAPPEL	59657	NON	Non att.	NON	P2	NON	OUI	P2	NON
WESTREHEM	62885	OUI	Non att. Objectif 2027	NON	P1	NON	NON	P1	NON
WICQUINGHEM	62886	OUI	Atteint	NON	P3	NON	NON	P1	NON
WICRES	59658	NON	Non att.	NON	P2	NON	OUI	P2	NON
WIDEHEM	62887	OUI	Atteint	OUI	P1	OUI	OUI	P1	NON
WIENCOURT-L'EQUIPEE	80824	OUI	Atteint	NON	P3	NON	NON	P2	NON
WIERRE-AU-BOIS	62888	NON	Non att. Objectif 2027	NON	P1	OUI	OUI	P1	NON
WIERRE-EFFROY	62889	NON	Non att. Objectif 2027	NON	P1	NON	NON	P1	NON
WIGNEHIES	59659	OUI	Non att. Objectif 2027	NON	P1	NON	OUI	P2	OUI
WILLEMAN	62890	OUI	Atteint	NON	P3	NON	NON	P1	NON
WILLEMS	59660	NON	Non att.	NON	P2	NON	NON	P2	NON
WILLENCOURT	62891	OUI	Atteint	NON	P3	NON	NON	P1	NON
WILLERVAL	62892	NON	Non att.	NON	P1	OUI	OUI	P2	NON
WILLIES	59661	OUI	Non att. Objectif 2027	NON	P1	NON	OUI	P2	OUI
WIMEREUX	62893	NON	Non att. Objectif 2027	NON	P1	NON	OUI	P1	OUI
WIMILLE	62894	NON	Non att. Objectif 2027	NON	P1	NON	OUI	P1	OUI
WINGLES	62895	NON	Non att.	NON	P1	OUI	OUI	P2	NON
WINNEZEELE	59662	NON	Non att.	NON	P2	NON	OUI	P2	NON
WIRWIGNES	62896	NON	Non att. Objectif 2027	NON	P1	OUI	OUI	P1	NON
WIRY-AU-MONT	80825	OUI	Atteint	NON	P3	NON	NON	P2	NON
WISMES	62897	OUI	Non att.	NON	P2	NON	NON	P1	NON
WISQUES	62898	NON	Non att.	NON	P2	NON	OUI	P1	NON
WISSANT	62899	NON	Non att. Objectif 2027	NON	P1	NON	OUI	P1	NON
WITTERNESSE	62900	NON	Non att. Objectif 2027	NON	P1	OUI	OUI	P1	NON
WITTES	62901	NON	Non att. Objectif 2027	NON	P1	OUI	OUI	P1	NON
WIZERNES	62902	NON	Non att.	NON	P2	NON	OUI	P1	NON
WOIGNARUE	80826	OUI	Non att. Objectif 2027	NON	P1	NON	NON	P2	OUI
WOINCOURT	80827	NON	Atteint	NON	P3	NON	NON	P2	NON
WOIREL	80828	NON	Atteint	NON	P3	NON	NON	P2	NON
WORMHOUT	59663	NON	Non att.	NON	P2	NON	OUI	P2	NON

*Les communes "captage prioritaire" seront considérées en priorité 1 "macropolluants" à la validation d'un plan d'actions

Nom de la commune	Code INSEE	Solidarité territoriale	Etat physico chimique	Enjeu Baignade	Priorité macropolluants	Captage prioritaire*	Enjeu eau potable	Matières en suspension	Programme de Maintien de l'Agriculture en Zones Humides
WULVERDINGHE	59664	OUI	Non att.	NON	P2	NON	OUI	P2	NON
WYLDER	59665	OUI	Non att.	NON	P2	NON	OUI	P2	NON
Y	80829	NON	Non att.	NON	P2	NON	OUI	P2	NON
YAUCOURT-BUSSUS	80830	OUI	Non att. Objectif 2027	NON	P1	NON	OUI	P1	NON
YONVAL	80836	NON	Atteint	NON	P3	NON	NON	P2	NON
YTRES	62909	OUI	Non att.	NON	P2	NON	NON	P2	NON
YVRENCH	80832	OUI	Non att. Objectif 2027	NON	P1	NON	OUI	P1	NON
YVRENCHEUX	80833	OUI	Non att. Objectif 2027	NON	P1	NON	OUI	P1	NON
YZENGREMER	80834	NON	Atteint	NON	P3	NON	NON	P2	NON
YZEUX	80835	NON	Atteint	NON	P3	NON	NON	P2	OUI
ZEGERSCAPPEL	59666	NON	Non att.	NON	P2	NON	OUI	P2	NON
ZERMEZEELE	59667	NON	Non att.	NON	P2	NON	OUI	P2	NON
ZOTEUX	62903	OUI	Atteint	NON	P3	NON	NON	P1	NON
ZOUAFQUES	62904	OUI	Non att.	NON	P2	NON	OUI	P1	NON
ZUDAUSQUES	62905	NON	Non att.	NON	P1	OUI	OUI	P1	NON
ZUTKERQUE	62906	OUI	Non att.	NON	P2	NON	NON	P2	NON
ZUYDCOOTE	59668	NON	Non att.	OUI	P1	NON	NON	P2	NON
ZUYTPEENE	59669	OUI	Non att.	NON	P2	NON	OUI	P2	NON

*Les communes "captage prioritaire" seront considérées en priorité 1 "macropolluants" à la validation d'un plan d'actions

ANNEXE 2 : priorités d'intervention dans les domaines de la restauration écologique des cours d'eau (LP 1240) et du rétablissement de la continuité écologique des cours d'eau (LP 1246)

En complément des cartes de zonages d'intervention n°7 et n°8 de la présente délibération, ce document présente sous forme de tableau les niveaux de priorité affectés à chaque masse d'eau superficielle du bassin Artois-Picardie pour les politiques d'intervention relatives à :

- ✓ la restauration des cours d'eau (LP 1240) ;
- ✓ le rétablissement de la continuité écologique des cours d'eau (LP1246).

Pour chaque masse d'eau identifiée par son code et son nom, ce tableau mentionne :

- ✓ la catégorie dans laquelle elle est classée, à savoir « masse d'eau naturelle », « masse d'eau artificielle (MEA) » ou « masse d'eau fortement modifiée » (MEFM), en application de la directive cadre sur l'eau (cf. livret 2 « Objectif environnementaux » du schéma directeur d'aménagement et de gestion des eaux 2022-2027). Il convient de noter qu'une masse d'eau classée comme "artificielle" ou "fortement modifiée" dans son ensemble peut comporter des affluents du tronçon principal qui sont considérés comme des rivières naturelles, et inversement ;
- ✓ la date à laquelle elle a atteint ou doit atteindre un objectif d'état écologique, à savoir 2015, 2021, 2027 ou après (objectif moins strict, OMS), en application de la directive cadre sur l'eau (cf. livret 2 « Objectif environnementaux » du schéma directeur d'aménagement et de gestion des eaux 2022-2027) ;
- ✓ le classement dont elle fait l'objet au titre de l'article L.214-17 du code de l'environnement, à savoir « pas de classement » (-), « classement en liste 1 », « classement en liste 2 » ou « classement en listes 1 et 2 » (cf. paragraphe 7.5 « Hydromorphologie » dans le livret 4 « Annexes » du schéma directeur d'aménagement et de gestion des eaux 2022-2027) ;
- ✓ si elle comporte des zones d'action prioritaire « anguille » ou des réservoirs biologiques identifiés (cf. paragraphes 7.2 « Réservoirs biologiques » et 7.3 « Zones d'action du plan de gestion anguille » dans le livret 4 « Annexes » du schéma directeur d'aménagement et de gestion des eaux 2022-2027) ;
- ✓ en fonction des informations précédentes, le ou les niveaux de priorité qui lui sont attribués au titre des politiques d'intervention relatives à la restauration écologique des cours d'eau (LP 1240) et au rétablissement de la continuité écologique des cours d'eau (LP 1246).

Code	Masse d'eau	Catégorie	Objectif d'Etat Ecologique	Classement code de l'environnement	Masse d'eau comprenant au moins une zone d'action prioritaire anguilles (O/N)	Masse d'eau comprenant au moins un réservoir biologique (O/N)	Priorité d'intervention "restauration des cours d'eau" (LP1240)*	Priorité d'intervention "rétablissement des continuités écologiques" (LP1246)*
AR01	AA CANALISEE...	MEFM	OMS	Listes 1 et 2	NON	NON	P1C	P1A
AR02	AA RIVIERE	Naturelle	2015	Listes 1 et 2	NON	OUI	P1A	P1A
AR03	AIRAINES	Naturelle	2027	Listes 1 et 2	OUI	NON	P1A	P1A
AR04	ANCRE	Naturelle	2027	Liste 1	NON	NON	P1A	P1B
AR05	AUTHIE	Naturelle	2015	Listes 1 et 2	OUI	OUI	P1A	P1A
AR06	AVRE	Naturelle	2027	Listes 1 et 2	OUI	OUI	P1A	P1A
AR07	SENSEE (amont)...	MEFM	2027	Liste 1	NON	NON	P1C	P1B
AR08	CANAL D AIRE A LA BASSEE	MEA	OMS	-	NON	NON	P1C	P1C
AR09	CANAL D HAZEBROUCK	MEFM	OMS	-	NON	NON	P1C	P1C
AR10	CANAL DE SAINT QUENTIN...	MEA	OMS	Liste 1	NON	OUI	P1C	P1A
AR11	CANAL DU NORD	MEA	2021	-	NON	NON	P1C	P1C
AR12	CANAL MARITIME	MEFM	2015	Listes 1 et 2	OUI	NON	P1C	P1A
AR13	CANCHE	Naturelle	2015	Listes 1 et 2	OUI	OUI	P1A	P1A
AR14	CLARENCE AMONT	MEFM	OMS	-	NON	NON	P1C	P1C
B2R15	CLIGNEUX	Naturelle	OMS	-	NON	NON	P1C	P1C
AR16	COLOGNE	MEFM	2021	Liste 1	NON	NON	P1C	P1B
AR17	CANAL DE LA DEULE (amont)...	MEA	OMS	-	NON	NON	P1C	P1C
AR18	ECAILLON	Naturelle	2027	Liste 1	NON	OUI	P1A	P1A
AR19	ERCLIN	MEFM	OMS	-	NON	NON	P1C	P1C
AR20	ESCAUT CANALISEE...	MEFM	OMS	Liste 1	NON	NON	P1C	P1B

Code	Masse d'eau	Catégorie	Objectif d'Etat Ecologique	Classement code de l'environnement	Masse d'eau comprenant au moins une zone d'action prioritaire anguilles (O/N)	Masse d'eau comprenant au moins un réservoir biologique (O/N)	Priorité d'intervention "restauration des cours d'eau" (LP1240)	Priorité d'intervention "rétablissement des continuités écologiques" (LP1246)
B2R21	FLAMENNE	Naturelle	OMS	-	NON	NON	P1C	P1C
AR22	GRANDE BECQUE	MEFM	OMS	-	NON	NON	P1C	P1C
AR23	HALLUE	Naturelle	2027	Liste 1	NON	NON	P1A	P1B
B2R24	HELPE MAJEURE	Naturelle	2027	Listes 1 et 2	OUI	OUI	P1A	P1A
B2R25	HELPE MINEURE	Naturelle	2027	Listes 1 et 2	OUI	OUI	P1A	P1A
AR26	HEM	Naturelle	2015	Listes 1 et 2	NON	OUI	P1A	P1A
AR27	HOGNEAU	Naturelle	OMS	Liste 1	NON	OUI	P1A	P1A
AR28	CANAL DE CAYEUX	MEFM	2027	Liste 1	OUI	NON	P1C	P1A
AR29	LAWE AMONT	Naturelle	OMS	-	NON	NON	P1C	P1C
AR30	LIANE	Naturelle	2027	Listes 1 et 2	OUI	OUI	P1A	P1A
AR31	LYS CANALISEE (aval)...	MEFM	OMS	Liste 1	NON	NON	P1C	P1B
AR32	DEULE CANALISEE (aval)...	MEFM	OMS	-	NON	NON	P1C	P1C
AR33	LYS CANALISEE (amont)...	MEFM	OMS	Liste 1	NON	NON	P1C	P1B
AR34	MARQUE	MEFM	OMS	-	NON	NON	P1C	P1C
AR35	MAYE	Naturelle	2027	Listes 1 et 2	OUI	NON	P1A	P1A
AR36	LYS RIVIERE	Naturelle	2027	Liste 1	NON	OUI	P1A	P1A
AR37	NIEVRE	Naturelle	2021	Listes 1 et 2	OUI	OUI	P1A	P1A
AR38	NOYE	Naturelle	2015	Liste 1	NON	OUI	P1A	P1A
B2R39	THURE	Naturelle	2021	Liste 1	NON	OUI	P1A	P1A
AR40	OMIGNON	Naturelle	2027	Liste 1	NON	NON	P1A	P1B
AR41	RHONELLE	Naturelle	2027	Liste 1	NON	OUI	P1A	P1A
B2R42	RIVIERE SAMBRE	Naturelle	OMS	-	NON	NON	P1C	P1C
AR43	SCARPE RIVIERE	Naturelle	OMS	-	NON	NON	P1C	P1C
B2R44	RIVIERETTE	Naturelle	OMS	-	NON	NON	P1C	P1C

Code	Masse d'eau	Catégorie	Objectif d'Etat Ecologique	Classement code de l'environnement	Masse d'eau comprenant au moins une zone d'action prioritaire anguilles (O/N)	Masse d'eau comprenant au moins un réservoir biologique (O/N)	Priorité d'intervention "restauration des cours d'eau" (LP1240)	Priorité d'intervention "rétablissement des continuités écologiques" (LP1246)
AR45	SAINT LANDON	Naturelle	2027	Liste 1	NON	OUI	P1A	P1A
B2R46	SAMBRE	MEFM	OMS	Liste 1	NON	OUI	P1C	P1A
AR47	SCARDON	Naturelle	2027	Liste 1	NON	NON	P1A	P1B
AR48	SCARPE CANALISEE AMONT	MEFM	OMS	Liste 1	NON	NON	P1C	P1B
AR49	SCARPE CANALISEE AVAL	MEFM	OMS	Liste 1	NON	NON	P1C	P1B
AR50	SELLE ESCAUT	Naturelle	OMS	Listes 1 et 2	OUI	OUI	P1A	P1A
AR51	SELLE SOMME	Naturelle	2015	Listes 1 et 2	OUI	OUI	P1A	P1A
AR52	SENSEE (aval)...	MEFM	OMS	Liste 1	NON	NON	P1C	P1B
AR53	SLACK	Naturelle	2027	Listes 1 et 2	OUI	OUI	P1A	P1A
B2R54	SOLRE	Naturelle	2027	Liste 1	NON	OUI	P1A	P1A
AR55	SOMME CANALISEE (aval)...	MEFM	2015	Listes 1 et 2	OUI	NON	P1C	P1A
AR56	SOMME CANALISEE (amont)...	MEFM	OMS	Liste 1	NON	NON	P1C	P1B
AR57	SOMME CANALISEE (médiane)...	MEFM	OMS	Liste 1	NON	NON	P1C	P1B
AR58	SOUCHEZ	MEFM	2027	-	NON	NON	P1C	P1C
B2R59	TARSY	Naturelle	OMS	-	NON	NON	P1C	P1C
B2R60	HANTE	Naturelle	2015	Liste 1	NON	OUI	P1A	P1A
AR61	DELTA DE L'AA	MEA	OMS	Listes 1 et 2	OUI	NON	P1C	P1A
AR62	WIMEREUX	Naturelle	2027	Listes 1 et 2	OUI	OUI	P1A	P1A
AR63	YSER	MEFM	OMS	Liste 1	OUI	OUI	P1C	P1A
AR64	CANAL DE ROUBAIX ESPIERRE	MEA	OMS	-	NON	NON	P1C	P1C
AR65	TROUILLE	Naturelle	OMS	Liste 1	NON	OUI	P1A	P1A
AR66	TERNOISE	Naturelle	2015	Listes 1 et 2	OUI	OUI	P1A	P1A