

DELIBERATION N° 23-A-050 DU CONSEIL D'ADMINISTRATION DE L'AGENCE DE L'EAU ARTOIS-PICARDIE

TITRE : DISPOSITIFS TARIFAIRES ET DE ZONAGE EN MATIERE DE REDEVANCES

VISA :

- Vu la Charte de l'Environnement promulguée par la Loi Constitutionnelle n° 2005-205 du 1^{er} mars 2005,
- Vu le Code de l'Environnement, notamment ses articles L.213-10, L.213-11 et suivants, R.213-48
- Vu le Code rural et de la pêche maritime, notamment ses articles L.254-1 et suivants et R.254,
- Vu la Loi n° 2006-1772 du 30 décembre 2006 sur l'Eau et les Milieux Aquatiques,
- Vu le Décret n° 2007-981 du 15 mai 2007 relatif aux Agences de l'Eau,
- Vu le 11^{ème} Programme d'Intervention 2019-2024 de l'Agence de l'Eau Artois-Picardie,
- Vu le règlement intérieur du Conseil d'Administration de l'Agence de l'Eau en vigueur,
- Vu le rapport du Directeur Général présenté en point 2.1 de l'ordre du jour de la Commission Permanente Programme du 9 octobre 2023,
- Vu l'avis favorable du Comité de Bassin en date du 20 octobre 2023,
- Vu le rapport du Directeur Général présenté en point 2.4 de l'ordre du jour du Conseil d'Administration du 20 octobre 2023 relatif aux dispositifs tarifaires et de zonage des redevances,

Le Conseil d'Administration de l'Agence de l'Eau Artois-Picardie décide :

- La délibération n°22-A-022 du Conseil d'Administration du 7 octobre 2022 est abrogée au 31 décembre 2023 ;
- Les dispositifs tarifaires et de zonage en matière de redevances, applicables à compter du 1^{er} janvier 2024 sont les suivants :

ARTICLE 1

Sur la période du 11^{ème} programme d'intervention, les redevances sont perçues par l'Agence de l'Eau Artois-Picardie sur l'ensemble de sa circonscription administrative, en application de l'article L.213-10 du code de l'environnement.

« En application du principe de prévention et du principe de réparation des dommages à l'environnement, l'agence de l'eau établit et perçoit auprès des personnes publiques ou privées des redevances pour atteintes aux ressources en eau, au milieu marin et à la biodiversité, en particulier des redevances pour pollution de l'eau, pour modernisation des réseaux de collecte, pour pollutions diffuses, pour prélèvement sur la ressource en eau, pour stockage d'eau en période d'étiage et pour protection du milieu aquatique. »



ARTICLE 2 – TAUX DES REDEVANCES

Les taux des redevances sont adoptés dans la limite des tarifs plafonds prévus par les articles L.213-10 et suivants du code de l'environnement hormis pour :

- ✓ la redevance pour pollution de l'eau par les activités d'élevages dont le taux est fixé par l'article L.213-10-2 IV du code de l'environnement ;
- ✓ la redevance pour pollutions diffuses dont les tarifs sont fixés par l'article L.213-10-8 du code de l'environnement ;
- ✓ la redevance cynégétique dont les montants sont fixés par arrêté interministériel.

✕ Redevance pour pollution de l'eau d'origine non domestique

En application de l'article L.213-10-2 du code de l'environnement, le tarif de la redevance est fixé pour chaque élément constitutif de la pollution et pour l'ensemble de la circonscription administrative de l'agence de l'eau aux valeurs suivantes pour 2024 :

ELEMENTS CONSTITUTIFS DE LA POLLUTION	TARIFS 2024 (€/unité)	Tarifs plafond (€/unité)
Matières en Suspension (par kg)	0,192	0,3
Matières en Suspension rejetées en mer au-delà de 5 km du littoral et à plus de 250 m de profondeur (par kg)	0,064	0,1
Demande Chimique en Oxygène (par kg)	0,128	0,2
Demande Biochimique en Oxygène en 5 jours (par kg)	0,257	0,4
Toxicité Aiguë (MI) - par kiloéquitox	15,944	18
Rejet en masse d'eau souterraine de Toxicité Aiguë (par kiloéquitox)	26,580	30
Toxicité Aiguë (MI) rejetée en mer au-delà de 5 km du littoral et à plus de 250 mètres de profondeur (par kiloéquitox)	3,510	4
Azote réduit (par kg)	0,450	0,7
Azote oxydé, nitrites et nitrates (par kg)	0,100	0,3
Phosphore total, organique ou minéral (par kg)	1,281	2
METOX (par kg)	3,194	3,6
METOX rejetées dans les masses d'eau souterraine (par kg)	5,320	6
Composés organohalogénés adsorbables sur charbon actif (par kg)	9,649	13
Composés organohalogénés adsorbables sur charbon actif rejeté en masse d'eau souterraine (par kg)	14,848	20
Sels dissous (par m ³ x Siemens/centimètre)	0,134	0,15
Chaleur rejetée en mer (par mégathermie)	5,441	8,5
Chaleur rejetée en rivière, excepté en hiver (par mégathermie)	54,396	85
Substances dangereuses rejetées en masse d'eaux superficielles (par kg)	5,400	10
Substances dangereuses rejetées en masse d'eaux souterraines (par kg)	8,964	16,6



En application de l'article R.213-48-18 du code de l'environnement, le risque d'infiltration ou d'écoulement des polluants dans les masses d'eau souterraine est présent pour les rejets dans l'ensemble des cours d'eau et sections de cours d'eau du bassin Artois-Picardie.

Pour chaque élément constitutif de la pollution, l'article L.213-10-2 IV du code de l'environnement fixe le seuil en dessous duquel la redevance n'est pas due.

☒ Redevance pour pollution de l'eau d'origine domestique et assimilée

En application de l'article L.213-10-3 du code de l'environnement, le taux de la redevance est fixé pour l'ensemble de la circonscription administrative de l'agence de l'eau aux valeurs suivantes pour 2024 :

Tarif 2024 (€/m ³)	Tarif plafond (€/m ³)
0,35	0,5

En application de l'article R.213-48-18 du code de l'environnement, le risque d'infiltration ou d'écoulement des polluants dans les masses d'eau souterraine est présent pour les rejets dans l'ensemble des cours d'eau et sections de cours d'eau du bassin Artois-Picardie.

☒ Redevance pour modernisation des réseaux de collecte

Usages non domestiques

En application de l'article L.213-10-5 du code de l'environnement, le taux de la redevance est fixé aux valeurs suivantes pour 2024 :

Tarif 2024 (€/m ³)	Tarif plafond (€/m ³)
0,21	0,3

Usages domestiques et assimilés

En application de l'article L.213-10-6 du code de l'environnement, le taux de la redevance est fixé aux valeurs suivantes pour 2024 :

Tarif 2024 (€/m ³)	Tarif plafond (€/m ³)
0,21	0,3

u
B

✧ Redevance pour prélèvement sur la ressource en eau

Le tarif de la redevance est fixé dans la limite des plafonds fixés par l'article L.213-10-9 du code de l'environnement en fonction des différents usages auxquels donnent lieu les prélèvements et par unité géographique cohérente :

▪ Prélèvement en eaux superficielles : Le tarif est fixé pour l'ensemble de la circonscription administrative de l'agence de l'eau aux valeurs suivantes pour 2024 :

USAGES	TARIFS 2024 (c€/m ³)	Tarifs plafond (c€/m ³)
Irrigation	1,8	3,6
Irrigation gravitaire	0,25	0,5
Alimentation en eau potable	3,6	7,2
Refroidissement industriel conduisant à une restitution > 99 %	0,25	0,5
Alimentation d'un canal	0,015	0,03
Autres usages économiques	2,7	5,4

▪ Prélèvement en eaux souterraines :

Ressources de catégorie 1 : l'ensemble des communes relevant de la zone à enjeu eau potable constitue la zone à taux majoré ; le reste du bassin étant en zone de base.

La liste des communes de la zone à taux majoré est jointe en annexe 1.

Lorsque des communes fusionnent après l'adoption de cette délibération, le taux de redevance appliqué à la nouvelle commune issue de la fusion est le taux le plus élevé qui s'appliquait à au moins une des communes existant avant la fusion.

Ressources de catégorie 2 : zones de répartition des eaux.

L'arrêté préfectoral du 20 janvier 2004, *joint en annexe 2*, définit la liste des communes incluses dans la zone de répartition des eaux (nappe des calcaires carbonifères).

Les tarifs correspondants sont fixés aux valeurs suivantes pour 2024 :

USAGES	RESSOURCES	TARIFS 2024 (c€/m ³)	Tarifs plafond (c€/m ³)
Irrigation	Catégorie 2	5,239	7,2
	Catégorie 1 Zone de base	2,548	3,6
	Catégorie 1 Zone à taux majoré	3,136	
Irrigation gravitaire	Catégorie 2	0,262	1
	Catégorie 1 Zone de base	0,117	0,5
	Catégorie 1 Zone à taux majoré	0,158	
Alimentation en eau potable	Catégorie 2	8,915	14,4
	Catégorie 1 Zone de base	4,710	7,2
	Catégorie 1 Zone à taux majoré	5,798	
Refroidissement industriel conduisant à une restitution > 99 %	Catégorie 2	0,875	1
	Catégorie 1 Zone de base	0,358	0,5
	Catégorie 1 Zone à taux majoré	0,440	
Alimentation d'un canal	Catégorie 2	0,050	0,06
	Catégorie 1 Zone de base	0,018	0,03
	Catégorie 1 Zone à taux majoré	0,023	
Autres usages économiques	Catégorie 2	8,186	10,8
	Catégorie 1 Zone de base	3,819	5,4
	Catégorie 1 Zone à taux majoré	4,701	

La redevance n'est pas due lorsque les volumes prélevés sont inférieurs à 7 000 m³ par an pour les prélèvements effectués dans les ressources de catégorie 1 (eaux superficielles ou eaux souterraines) et pour les prélèvements dans les ressources de catégorie 2.

En application de l'article R.213-48-19 du code de l'environnement, la date de début de période d'étiage est fixée au 1^{er} juin et la date de fin au 31 octobre.

▪ **Prélèvement destiné au fonctionnement d'une installation hydroélectrique :**

Le tarif est fixé aux valeurs suivantes pour 2024 :

Taux 2024 (€/10 ⁶ m ³ /m de chute)	Taux plafond (€/10 ⁶ m ³ /m de chute)
0,360	1,8

✧ **Redevance pour stockage d'eau en période d'étiage**

En application de l'article L.213-10-10 du code de l'environnement, le taux de la redevance est fixé pour l'ensemble de la circonscription administrative de l'agence de l'eau aux valeurs suivantes pour 2024 :

Taux 2024 (€/m ³)	Taux plafond (€/m ³)
0,0056	0,01

En application de l'article R.213-48-19 du code de l'environnement, la date de début de période d'étiage est fixée au 1^{er} juin et la date de fin au 31 octobre.

✧ **Redevance pour protection du milieu aquatique**


En application de l'article L.213-10-12 du code de l'environnement, le tarif de la redevance est fixé pour l'ensemble de la circonscription administrative de l'agence de l'eau aux valeurs suivantes pour 2024 :

CATEGORIE	TARIF 2024 (€/personne)	Tarifs plafond (€/personne)
Personne majeure qui se livre à l'exercice de la pêche pendant une année	8,8	10
Personne qui se livre à l'exercice de la pêche pendant 7 jours consécutifs	3,8	4
Personne qui se livre à l'exercice de la pêche à la journée	1	1
Supplément pour la pêche à l'alevin d'anguille, du saumon et de la truite de mer	20	20


ARTICLE 3

La présente délibération est exécutoire, un jour franc après sa publication au Journal Officiel et au plus tôt au 1^{er} janvier qui suit sa publication.

LE VICE-PRÉSIDENT DU
CONSEIL D'ADMINISTRATION


Jérôme LEFEBVRE

LE DIRECTEUR GÉNÉRAL DE
L'AGENCE


Thierry VATIN

Publié le

24 OCT. 2023

Sur le site internet de l'Agence

ANNEXE 1 DE LA DELIBERATION N° 23-A-050 RELATIVE

AUX DISPOSITIFS TARIFAIRES ET DE ZONAGE EN MATIERE DE REDEVANCES

DU CONSEIL D'ADMINISTRATION DE L'AGENCE DE L'EAU ARTOIS-PICARDIE DU 20 OCTOBRE 2023

DEFINITION DES ZONES GEOGRAPHIQUES

Ressources de catégorie 1 – zone à taux majoré : le territoire des communes désignées ci-après :

CODE INSEE	NOM DE LA COMMUNE
59001	ABANCOURT
80001	ABBEVILLE
62001	ABLAIN-SAINT-NAZAIRE
59002	ABSCON
62003	ACHEVILLE
62004	ACHICOURT
62008	ACQUIN-WESTBECOURT
62009	ADINFER
62011	AGNEZ-LES-DUISANS
62013	AGNY
59003	AIBES
80009	AILLY-LE-HAUT-CLOCHER
80011	AILLY-SUR-SOMME
62014	AIRE-SUR-LA-LYS
62015	AIRON-NOTRE-DAME
62016	AIRON-SAINT-VAAST
62019	AIX-NOULETTE
62020	ALEMBON
62022	ALINCTHUN
59005	ALLENES-LES-MARAIS
62023	ALLOUAGNE
62025	AMBLETEUSE
62028	AMES
80021	AMIENS
62030	AMPLIER
60011	AMY
80023	ANDECHY
62031	ANDRES
62032	ANGRES
59008	ANICHE
62033	ANNAY
62034	ANNEQUIN
62035	ANNEZIN
59011	ANNOEULLIN
59012	ANOR
59014	ANZIN
59015	ARLEUX
62039	ARLEUX-EN-GOHELLE
80027	ARMANCOURT
59018	ARNEKE
62041	ARRAS
59019	ARTRES
80031	ARVILLERS
80032	ASSAINVILLERS
59021	ASSEVENT
59022	ATTICHES
59023	AUBENCHEUL-AU-BAC
59024	AUBERCHICOURT
59026	AUBIGNY-AU-BAC
62045	AUBIGNY-EN-ARTOIS
59027	AUBRY-DU-HAINAUT
62048	AUCHEL
62051	AUCHY-LES-MINES
62052	AUDEMBERT
62053	AUDINCTHUN
59033	AULNOYE-AYMERIES
59032	AULNOY-LEZ-VALENCIENNES
80044	AUTHIEULE
62059	AUTINGUES
59034	AVELIN

CODE INSEE	NOM DE LA COMMUNE
59035	AVESNELLES
59037	AVESNES-LES-AUBERT
59038	AVESNES-LE-SEC
59036	AVESNES-SUR-HELPE
62065	AVION
62067	AVROULT
80049	AYENCOURT
59041	BACHANT
80050	BACOUËL-SUR-SELLE
62072	BAILLEULMONT
62073	BAILLEUL-SIR-BERTHOULT
62074	BAILLEULVAL
62075	BAINCTHUN
59045	BAIVES
62078	BALINGHEM
59046	BAMBECQUE
59047	BANTEUX
59048	BANTIGNY
59049	BANTOUZELLE
62082	BARASTRE
59050	BAS-LIEU
62085	BASSEUX
59052	BAUVIN
80056	BAVELINCOURT
59054	BAVINCHOVE
62086	BAVINCOURT
62087	BAYENGHEM-LES-EPERLECCQUES
62089	BAZINGHEN
59055	BAZUEL
59056	BEAUCAMPS-LIGNY
80066	BEAUCOURT-SUR-L'HALLUE
60051	BEAUDEDUIT
59057	BEAUDIGNIES
59058	BEAUFORT
80067	BEAUFORT-EN-SANTERRE
62094	BEAUMERIE-SAINT-MARTIN
62095	BEAUMETZ-LES-AIRE
62096	BEAUMETZ-LES-CAMBRAI
62097	BEAUMETZ-LES-LOGES
59059	BEAUMONT-EN-CAMBRESIS
59060	BEAURAIN
62099	BEAURAINS
59062	BEAURIEUX
60058	BEAUVOIR
62102	BECOURT
80077	BEHENCOURT
59064	BELLAING
80078	BELLANCOURT
62471	BELLINGHEM
62106	BELLONNE
62107	BENIFONTAINE
59066	BERELLES
59068	BERLAIMONT
59069	BERMERAIN
80087	BERNAY-EN-PONTHIEU
62115	BERNEVILLE
62117	BERTINCOURT
59074	BERTRY
62118	BETHONSART
62119	BETHUNE

CODE INSEE	NOM DE LA COMMUNE
62120	BEUGIN
59078	BEUGNIES
62122	BEUGNY
59079	BEUVRAGES
80101	BEUVRAIGNES
62126	BEUVRY
62128	BIACHE-SAINT-VAAST
62130	BIENVILLERS-AU-BOIS
62132	BILLY-BERCLAU
62133	BILLY-MONTIGNY
59083	BISSEZEELE
62135	BLAIRVILLE
80106	BLANGY-SOUS-POIX
62139	BLENDÈCQUES
62140	BLEQUIN
62141	BLESSY
59086	BOESCHEPE
62145	BOIRY-NOTRE-DAME
62148	BOIS-BERNARD
62149	BOISDINGHEM
62150	BOISJEAN
59089	BOLLEZEELE
62153	BOMY
80113	BONNEVILLE
62156	BONNINGUES-LES-CALAIS
60085	BONVILLERS
80114	BOSQUEL
59092	BOUCHAIN
80116	BOUCHOIR
59093	BOULOGNE-SUR-HELPE
62161	BOUQUEHAULT
62162	BOURECQ
62164	BOURLON
62165	BOURNOVILLE
59097	BOURSIES
62168	BOURTHES
59099	BOUSIES
59100	BOUSIGNIES
59101	BOUSIGNIES-SUR-ROC
59103	BOUSSIERES-SUR-SAMBRE
59104	BOUSSOIS
62170	BOUVIGNY-BOYEFFLES
80130	BOVELLES
80131	BOVES
80133	BRAILLY-CORNEHOTTE
62173	BREBIERES
80137	BREILLY
62174	BREMES
60104	BRETEUIL
80141	BRIE
59111	BROXEELE
62178	BRUAY-LA-BUISSIÈRE
59113	BRUILLE-LEZ-MARCHIENNES
59114	BRUILLE-SAINT-AMAND
62179	BRUNEMBERT
59115	BRUNEMONT
59117	BUGNICOURT
80147	BUIGNY-L'ABBE
80150	BUIRE-COURCELLES
62186	BULLY-LES-MINES

CODE INSEE	NOM DE LA COMMUNE
62188	BURBURE
59118	BUSIGNY
80152	BUS-LA-MESIERE
80156	BUSSY-LES-DAOURS
59119	BUYSSCHEURE
62191	CAFFIERS
80160	CAGNY
80161	CAHON
80162	CAIX
62194	CALONNE-RICOUART
62197	CAMBLAIN-CHATELAIN
62199	CAMBLAIN-L'ABBE
59122	CAMBRAI
62200	CAMBRIN
80163	CAMBRON
62201	CAMIERS
62203	CAMPAGNE-LES-GUINES
59123	CAMPHIN-EN-CAREMBAULT
62206	CAMPIGNEULLES-LES-GRANDES
62207	CAMPIGNEULLES-LES-PETITES
60123	CAMPREMY
80166	CANAPLES
62209	CANLERS
59126	CANTIN
80171	CAOURS
59127	CAPELLE
62214	CARLY
59133	CARNIN
59134	CARTIGNIES
62215	CARVIN
59135	CASSEL
59137	CATILLON-SUR-SAMBRE
62217	CAUCHY-A-LA-TOUR
80179	CAULIERES
60136	CEMPUIS
59142	CERFONTAINE
59144	CHATEAU-L'ABBAYE
59145	CHEMY
80192	CHIPILLY
62224	CHOCQUES
59147	CHOISIES
59148	CLAIRFAYTS
80198	CLAIRY-SAULCHOIX
59149	CLARY
62228	CLERQUES
62229	CLETY
60158	COIVREL
62230	COLEMBERT
59151	COLLERET
62231	COLLINE-BEAUMONT
62233	CONCHIL-LE-TEMPLE
62235	CONDETTE
80207	CONTAY
60161	CONTEVILLE
80211	CONTY
62239	COQUELLES
62240	CORBEHEM
80212	CORBIE
62246	COUPELLE-NEUVE
62247	COUPELLE-VIEILLE
80216	COURCELETTE
59156	COURCHELLETES
62250	COURRIERES
62251	COURSEY
59157	COUSOLRE
62253	COUTURELLE
62254	COYECQUES
80222	CRECY-EN-PONTHIEU
62255	CREMAREST
62257	CREQUY
59160	CRESPIN
80225	CREUSE
59161	CREVECOEUR-SUR-L'ESCAUT
59162	CROCHTE
59164	CROIX-CALUYAU
02240	CROIX-FONSOMME
80227	CROIXRAULT
62262	CUINCHY
59165	CUINCY
80230	CURCHY
62263	DAINVILLE
80232	DAMERY
59169	DAMOUSIES
80233	DANCOURT-POPINCOURT
80234	DAOURS
59170	DECHY

CODE INSEE	NOM DE LA COMMUNE
59171	DEHERIES
62265	DELETTES
59172	DENAIN
62267	DENNEBROEUQ
62268	DESVRES
59174	DIMECHAUX
59175	DIMONT
62270	DIVION
62271	DOHEM
59176	DOIGNIES
60199	DOMELIERS
60200	DOMFRONT
60201	DOMPIERRE
59177	DOMPIERRE-SUR-HELPE
80250	DOMVAST
59670	DON
59178	DOUAI
59179	DOUCHY-LES-MINES
62273	DOUDEAUVILLE
80253	DOULLENS
59181	DOURLERS
62276	DOUVRIIN
80256	DREUIL-LES-AMIENS
80258	DRIENCOURT
62277	DROCOURT
62278	DROUVIN-LE-MARAIS
80260	DRUCAT
62279	DUISANS
62280	DURY
80261	DURY
80262	EAUCOURT-SUR-SOMME
59185	ECAILLON
59186	ECCLES
59187	ECLAIBES
62284	ECOURT-SAINT-QUENTIN
62286	ECQUEDECQUES
62288	ECQUES
59188	ECUELIN
62289	ECUIRES
59189	EECKE
59190	ELESMES
62291	ELEU-DIT-LEAUWETTE
62292	ELNES
59192	EMERCHICOURT
59193	EMMERIN
59194	ENGLEFONTAINE
59197	ENNEVELIN
62295	ENQUIN-LEZ-GUINEGATTE
80268	EPAGNE-EPAGNETTE
80272	EPENANCOURT
62297	EPERLECQUES
62298	EPINOY
80273	EPLESSIER
59198	EPPE-SAUVAGE
80276	EQUENNES-ERAMECOURT
80278	ERCHES
80279	ERCHEU
59199	ERCHIN
62304	ERNY-SAINT-JULIEN
59201	ERQUINGHEM-LE-SEC
59203	ERRE
62307	ESCALLES
59204	ESCARMAIN
59205	ESCAUDAIN
59206	ESCAUDOEUVRES
59208	ESCOBECQUES
59210	ESQUELBEQ
60221	ESQUENNOY
59211	ESQUERCHIN
62309	ESQUERDES
80285	ESSERTAUX
02288	ESSIGNY-LE-PETIT
62311	ESTEVELLES
62313	ESTREE-BLANCHE
59214	ESTREES
80290	ESTREES-LES-CRECY
59219	ESTRUN
62317	ETAING
62318	ETAPLES
62319	ETERPIGNY
80295	ETINEHEM-MERICOURT
59218	ETROUINGT
59220	FACHES-THUMESNIL
59221	FAMARS
62324	FARBUS
62325	FAUQUEMBERGUES

CODE INSEE	NOM DE LA COMMUNE
80302	FAVEROLLES
62327	FEBVIN-PALFART
59224	FECHAIN
59226	FELLERIES
59227	FENAIN
62328	FERFAY
59228	FERIN
59229	FERON
59230	FERRIERE-LA-GRANDE
59231	FERRIERE-LA-PETITE
60232	FERRIERES
80305	FERRIERES
80306	FESCAMPS
02308	FESMY-LE-SART
62330	FESTUBERT
62332	FICHEUX
62334	FIENNES
02310	FIEULAINE
59233	FLAUMONT-WAUDRECHIES
62336	FLECHIN
59234	FLERS-EN-ESCREBIEUX
59236	FLESQUIERES
80318	FLIXECOURT
62340	FLORINGHEM
59240	FLOURSIES
59241	FLOYON
80319	FLUY
80320	FOLIES
02319	FONSOMME
59242	FONTAINE-AU-BOIS
02322	FONTAINE-NOTRE-DAME
80327	FONTAINE-SUR-MAYE
02324	FONTENELLE
59246	FOREST-EN-CAMBRESIS
80331	FOREST-L'ABBAYE
80332	FOREST-MONTIERS
80334	FOSSEMANANT
60248	FOUILLOY
62349	FOUQUEREUIL
80339	FOUQUESCOURT
62350	FOUQUIERES-LES-BETHUNE
62351	FOUQUIERES-LES-LENS
80340	FOURCIGNY
59249	FOURMIES
59250	FOURNES-EN-WEPPES
80344	FRANCIERES
80351	FRECHENCOURT
62354	FRENQ
62355	FRESNES-LES-MONTAUBAN
59253	FRESNES-SUR-ESCAUT
62358	FRESNOY-EN-GOHELLE
02334	FRESNOY-LE-GRAND
59254	FRESSAIN
59255	FRESSIES
62360	FRETHUN
59256	FRETIN
80371	FROYELLES
62364	FRUGES
02340	GAUCHY
62369	GAVRELLE
59258	GENECH
59259	GHISSIGNIES
62371	GIVENCHY-EN-GOHELLE
62373	GIVENCHY-LES-LA-BASSEE
59261	GLAGEON
80379	GLISY
60276	GODENVILLERS
59262	GODEWAERSVELDE
59263	GOEULZIN
59266	GONDECOURT
62376	GONNEHEM
62377	GOSNAY
62378	GOUVES
62379	GOUY-EN-ARTOIS
62383	GOUY-SOUS-BELLONNE
59270	GRAND-FAYT
60286	GRANDVILLIERS
80387	GRATTEPANCHE
62386	GRENAY
60289	GREZ
62389	GRINCOURT-LES-PAS
80391	GRIVILLERS
80392	GROUCHES-LUCHUEL
80393	GRUNY
80395	GUERBIGNY
80396	GUESCHART

Au

CODE INSEE	NOM DE LA COMMUNE
59276	GUESNAIN
80399	GUIGNEMICOURT
62397	GUINES
62399	HABARCQ
62401	HAISNES
62402	HALINGHEN
59278	HALLENNES-LEZ-HAUBOURDIN
62403	HALLINES
62404	HALLOY
60295	HALLOY
62405	HAMBLAIN-LES-PRES
59280	HAMEL
62408	HAMES-BOUCRES
80415	HANGEST-EN-SANTERRE
59281	HANTAY
62410	HAPLINCOURT
80417	HARBONNIERES
59282	HARDIFORT
60299	HARDVILLERS
59283	HARGNIES
02371	HARLY
62413	HARNES
59284	HASNON
59285	HASPRES
59286	HAUBOURDIN
62414	HAUCOURT
59288	HAULCHIN
59289	HAUSSY
59290	HAUT-LIEU
59291	HAUTMONT
59292	HAVELUY
80423	HAVERNAS
59294	HAYNECOURT
80424	HEBECOURT
59296	HECQ
59297	HELESMES
62423	HELFAUT
59300	HEM-LENGLET
62424	HENDECOURT-LES-CAGNICOURT
62425	HENDECOURT-LES-RANSART
62427	HENIN-BEAUMONT
62429	HENNEVEUX
59302	HERIN
62437	HERLY
62439	HERMELINGHEN
62440	HERMIES
59304	HERRIN
62443	HERSIN-COUPIGNY
62444	HERVELINGHEN
59305	HERZEELE
80436	HESCAMPS
62445	HESDIGNEUL-LES-BETHUNE
62446	HESDIGNEUL-LES-BOULOGNE
62448	HESDIN-L'ABBE
59306	HESTRUD
60314	HETOMESNIL
62452	HEURINGHEM
62453	HEZECQUES
02383	HOMBLIERES
59308	HONDEGHEM
59309	HONDSCHOOOTE
59311	HONNECHY
59312	HONNECOURT-SUR-ESCAUT
59313	HORDAIN
59314	HORNAING
80443	HORNOY-LE-BOURG
62457	HOUDAIN
62458	HOULLE
59316	HOUPLIN-ANCOISNE
59318	HOUTKERQUE
62464	HULLUCH
80621	HYPERCOURT
59321	INCHY
62469	INCHY-EN-ARTOIS
80451	IRLES
62474	ISQUES
59322	IWUY
62476	IZEL-LES-EQUERCHIN
59324	JEUMONT
59051	LA BASSEE
62196	LA CALOTTERIE
02312	LA FLAMENGRIE
59274	LA GROISE
62535	LA MADELAINE-SOUS-MONTREUIL
59368	LA MADELEINE
59427	LA NEUVILLE

CODE INSEE	NOM DE LA COMMUNE
59564	LA SENTINELLE
80792	LA VICOGNE
62479	LABEUVRIERE
80453	LABOISSIERE-EN-SANTERRE
62480	LABOURSE
80455	LACHAPELLE
62483	LACRES
62485	LAIRES
59327	LALLAING
59328	LAMBERSART
62486	LAMBRES
59329	LAMBRES-LEZ-DOUAI
59331	LANDRECIES
62487	LANDRETHUN-LE-NORD
62488	LANDRETHUN-LES-ARDRES
62489	LAPUGNOY
59333	LAROUILLIES
80467	LAUCOURT
59334	LAUWIN-PLANQUE
59136	LE CATEAU-CAMBRESIS
60182	LE CROCQ
60262	LE FRESTOY-VAUX
60297	LE HAMEL
60397	LE MESNIL-CONTEVILLE
60503	LE PLOYRON
80652	LE QUESNEL
59481	LE QUESNOY
62677	LE QUESNOY-EN-ARTOIS
62777	LE SARS
80763	LE TITRE
62493	LEBUCQUIERE
80263	L'ECHELLE-SAINT-AURIN
59336	LECLUSE
59337	LEDERZEELE
59338	LEDRINGHEM
62496	LEFAUX
62498	LENS
62499	LEPINE
59517	LES RUES-DES-VIGNES
62500	LESPESES
59343	LESQUIN
80296	L'ETOILE
62503	LEUBRINGHEN
62504	LEULINGHEM
62505	LEULINGHEN-BERNES
59344	LEVAL
59345	LEWARDE
59342	LEZ-FONTAINE
80474	LICOURT
62506	LICQUES
62508	LIERES
59347	LIESSIES
62509	LIETTRES
59348	LIEU-SAINT-AMAND
62510	LIEVIN
80478	LIGNIERES
80481	LIHONS
62516	LILLERS
59351	LIMONT-FONTAINE
62519	LISBOURG
59353	LOCQUIGNOL
59354	LOFFRE
62523	LOISON-SOUS-LENS
80487	LONGAVESNES
62524	LONGFOSSE
80489	LONGUEAU
62525	LONGUENESSE
62526	LONGUEVILLE
59360	LOOS
62528	LOOS-EN-GOHELLE
62530	LOTINGHEN
62531	LOUCHES
59361	LOURCHES
59363	LOUVIGNIES-QUESNOY
59365	LOUVROIL
62532	LOZINGHEM
80495	LUCHEUX
62533	LUGY
62534	LUMBRES
80496	MACHIEL
80497	MACHY
59369	MAING
60377	MAISONCELLE-TUILERIE
80501	MAISON-PONTHIEU
59372	MALINCOURT
62543	MAMETZ

CODE INSEE	NOM DE LA COMMUNE
59374	MARBAIX
59377	MARCOING
59379	MARCO-EN-OSTREVENT
02459	MARCY
59382	MARETZ
80512	MAREUIL-CAUBERT
80515	MARLERS
62555	MARLES-LES-MINES
59383	MARLY
59384	MAROLLES
59385	MARPENT
59387	MARQUETTE-EN-OSTREVENT
59388	MARQUILLIES
62560	MARQUISE
80517	MARQUIVILLERS
62561	MARTINPUICH
59389	MASNIERES
59390	MASNY
59391	MASTAING
80519	MATIGNY
62562	MATRINGHEM
59392	MAUBEUGE
80520	MAUCOURT
59393	MAULDE
59394	MAUROIS
62563	MAZINGARBE
62564	MAZINGHEM
59395	MAZINGHIEN
80524	MEHARICOURT
80525	MEIGNEUX
62565	MENCAS
62566	MENNEVILLE
62567	MENTQUE-NORTBECOURT
59397	MERCKEGHEM
62569	MERCK-SAINT-LIEVIN
80528	MERAUCOURT
62570	MERICOURT
80541	MESNIL-SAINT-GEORGES
02481	MESNIL-SAINT-LAURENT
80542	MESNIL-SAINT-NICAISE
62573	MEURCHIN
80546	MIANNAY
59402	MILLAM
80548	MILLENCOURT-EN-PONTHIEU
59403	MILLONFOSSE
80549	MIRAUMONT
80550	MIRVAUX
59405	MOEUVRES
80553	MOLLIENS-AU-BOIS
59406	MONCEAU-SAINT-WAAST
59407	MONCHAUX-SUR-ECAILLON
59409	MONCHECOURT
62578	MONCHIET
62582	MONCHY-LE-PREUX
62583	MONDICOURT
80558	MONSURES
59412	MONTAY
80561	MONTDIDIER
62586	MONTENESCOURT
02511	MONTIGNY-EN-ARROUISE
62587	MONTIGNY-EN-GOHELLE
59414	MONTIGNY-EN-OSTREVENT
80562	MONTIGNY-SUR-L'HALLUE
59415	MONTREYCOURT
62588	MONTREUIL
80568	MORCHAIN
62592	MORINGHEM
59418	MORTAGNE-DU-NORD
80574	MOUFLERS
62595	MOULLE
59420	MOUSTIER-EN-FAGNE
62599	NABRINGHEN
80582	NAMPS-MAISNIL
80583	NAMPTY
80584	NAOURS
80588	NEUFMOULIN
59425	NEUVILLE-EN-AVESNOIS
02549	NEUVILLE-SAINT-AMAND
62609	NEUVILLE-SAINT-VAAST
59429	NEUVILLE-SUR-ESCAUT
59430	NEUVILLY
62612	NEUVIREUIL
62613	NIELLES-LES-BLEQUIN
62615	NIELLES-LES-CALAIS
59432	NIERGNIES
59434	NIVELLE

CODE INSEE	NOM DE LA COMMUNE
62617	NOEUX-LES-MINES
59436	NOORDPEENE
62618	NORDAUSQUES
62620	NORRENT-FONTES
62622	NORT-LEULINGHEM
80598	NOUVION
80599	NOYELLES-EN-CHAUSSEE
59437	NOYELLES-LES-SECLIN
62626	NOYELLES-LES-VERMELLES
62627	NOYELLES-SOUS-BELLONNE
62628	NOYELLES-SOUS-LENS
59438	NOYELLES-SUR-ESCAUT
59439	NOYELLES-SUR-SAMBRE
59440	NOYELLES-SUR-SELLE
62632	OBLINGHEM
59442	OBRECHIES
59443	OCHEZEELE
80485	O-DE-SELLE
59445	OHAIN
59446	OISY
02569	OISY
62638	OISY-LE-VERGER
80609	ONEUX
59447	ONNAING
59448	OOST-CAPPEL
62639	OPPY
80611	ORESMAUX
59450	ORS
59453	OUDEZEELE
60485	OURSEL-MAISON
62644	OUVÉ-WIRQUIN
59454	OXELAERE
60486	PAILLART
59455	PAILLENCOURT
62646	PALLUEL
02584	PAPLEUX
80616	PARGNY
80617	PARVILLERS-LE-QUESNOY
59456	PECQUENCOURT
62650	PELVES
59459	PETITE-FORET
59461	PETIT-FAYT
62654	PEUPLINGUES
59462	PHALEMPIN
80622	PICQUIGNY
80623	PIENNES-ONVILLERS
80624	PIERREGOT
62656	PIHEM
62657	PIHEN-LES-GUINES
80626	PISSY
80627	PLACHY-BUYON
80630	POIX-DE-PICARDIE
59464	POIX-DU-NORD
62663	POMMERA
59465	POMMEREUIL
62664	POMMIER
62666	PONT-A-VEVDIN
80632	PONT-DE-METZ
80634	PONT-NOYELLES
80635	PONT-REMY
59467	PONT-SUR-SAMBRE
80638	POTTE
62668	PREDEFIN
62670	PREURES
59472	PREUX-AU-BOIS
59475	PROUVY
80643	PROUZEL
59476	PROVILLE
59477	PROVIN
62672	PUISIEUX
60518	PUITS-LA-VALLEE
80647	PUZEAUX
80648	PYS
59479	QUAROUBLE
62674	QUELMES
62675	QUERCAMPS
59480	QUERENAING
62676	QUERNES
80650	QUERRIEU
62678	QUESQUES
62679	QUESTRECQUES
62680	QUIERY-LA-MOTTE
62681	QUIESTEDE
59483	QUIEVELON
59484	QUIEVRECHAIN
62685	RADINGHEM

CODE INSEE	NOM DE LA COMMUNE
59488	RAILLENCOURT-SAINTE-OLLE
59490	RAINSARS
59491	RAISMES
59492	RAMILLIES
59493	RAMOUSIES
62688	RANG-DU-FLIERS
59494	RAUCOURT-AU-BOIS
62693	REBREUVE-RANCHICOURT
62696	RECLINGHEM
59495	RECQUIGNIES
59496	REJET-DE-BEAULIEU
80667	REMAUGIES
62702	REMILLY-WIRQUIN
62703	REMY
62704	RENTY
59498	REUMONT
80670	REVELLES
59499	REXPOEDE
02647	RIBEAUVILLE
59500	RIBECOURT-LA-TOUR
59501	RIEULAY
59502	RIEUX-EN-CAMBRESIS
62712	RIVIERE
59503	ROBERSART
02650	ROCQUIGNY
62716	RODELINGHEM
59504	ROEULX
80678	ROLLOT
59505	ROMBIES-ET-MARCHIPONT
62720	ROMBLY
59506	ROMERIES
60545	ROMESCAMPS
62721	ROQUETOIRE
80680	ROSIERES-EN-SANTERRE
59513	ROUCOURT
59514	ROUSIES
62723	ROUSSENT
59515	ROUVIGNIES
62724	ROUVROY
02659	ROUVROY
80682	ROUVROY-EN-SANTERRE
60556	ROYAUCOURT
80687	RUBESCOURT
59516	RUBROUCK
59518	RUCSNES
62726	RUISSEAUVILLE
62728	RUMAUCOURT
80690	RUMIGNY
59520	RUMILLY-EN-CAMBRESIS
62734	SAILLY-EN-OSTREVENT
80692	SAILLY-FLIBEAUCOURT
62735	SAILLY-LABOURSE
59524	SAINGHIN-EN-WEPPE
59525	SAINS-DU-NORD
80696	SAINS-EN-AMIENOIS
62737	SAINS-EN-GHELLE
59526	SAINT-AMAND-LES-EAUX
60565	SAINT-ANDRE-FARVILLERS
59527	SAINT-ANDRE-LEZ-LILLE
59528	SAINT-AUBERT
62742	SAINT-AUBIN
59529	SAINT-AUBIN
62691	SAINT-AUGUSTIN
59531	SAINT-BENIN
60573	SAINTE-EUSOYE
59536	SAINTE-MARIE-CAPPEL
80719	SAINTE-SEGREE
62746	SAINT-ETIENNE-AU-MONT
80702	SAINT-FUSCIEN
80704	SAINT-GRATIEN
62750	SAINT-HILAIRE-COTTES
59534	SAINT-HILAIRE-SUR-HELPE
62751	SAINT-INGLEVERT
62752	SAINT-JOSSE
62754	SAINT-LEGER
62755	SAINT-LEONARD
80708	SAINT-MARD
62759	SAINT-MARTIN-CHOQUEL
62760	SAINT-MARTIN-D'HARDINGHEM
62757	SAINT-MARTIN-LEZ-TATINGHEM
02683	SAINT-MARTIN-RIVIERE
59537	SAINT-MARTIN-SUR-ECAILLON
62763	SAINT-MICHEL-SUR-TERNOISE
62765	SAINT-OMER
62767	SAINT-POL-SUR-TERNOISE
59541	SAINT-PYTHON

CODE INSEE	NOM DE LA COMMUNE
02691	SAINT-QUENTIN
59542	SAINT-REMY-CHAUSSEE
59543	SAINT-REMY-DU-NORD
80716	SAINT-RICQUIER
80717	SAINT-SAUFLIEU
59545	SAINT-SOUPLET
59546	SAINT-SYLVESTRE-CAPPEL
60599	SAINT-THIBAUT
62769	SAINT-TRICAT
59547	SAINT-VAAST-EN-CAMBRESIS
80723	SAISSEVAL
59549	SALESCHES
80724	SALEUX
62771	SALLAUMINES
59550	SALOME
80725	SALOUEL
62772	SALPERWICK
62773	SAMER
62775	SANGHEN
59553	SANTES
59555	SARS-POTERIES
59556	SASSEGNIES
62780	SAUCHY-CAUCHY
62781	SAUCHY-LESTREE
80728	SAULCHOY-SOUS-POIX
62784	SAULTY
59558	SAULZOIR
80730	SAVEUSE
62785	SAVY-BERLETTE
59560	SECLIN
62786	SELLES
59562	SEMERIES
59563	SEMOSIES
62788	SENINGHEM
62789	SENLECQUES
62790	SENLIS
59565	SEPMERIES
59567	SERANVILLERS-FORENVILLE
62792	SERQUES
62793	SERVINS
62794	SETQUES
80735	SEUX
62796	SIMENCOURT
59569	SIN-LE-NOBLE
59571	SOLESMES
59572	SOLRE-LE-CHATEAU
59573	SOLRINNES
59574	SOMAIN
59575	SOMMAING
60622	SOMMEREUX
62799	SORRUS
62801	SOUCHEZ
59577	STAPLE
59580	STEENVOORDE
59583	TAISNIERES-EN-THIERACHE
59585	TEMPLEMARS
59586	TEMPLEUVE-EN-PEVELE
80747	TEMPLEUX-LA-FOSSE
59587	TERDEGHEM
62809	TERNAS
62810	THELUS
62811	THEROUANNE
59589	THIANT
80755	THIEULLOY-LA-VILLE
59593	THUN-L'EVEQUE
59594	THUN-SAINT-AMAND
62815	TIGNY-NOYELLE
80759	TILLOLOY
62819	TILQUES
80762	TINCOURT-BOUCLY
62821	TINGRY
62825	TORTEQUESNE
59600	TOURMIGNIES
62827	TOURNEHEM-SUR-LA-HEM
59601	TRELON
60643	TRICOT
59603	TRITH-SAINT-LEGER
59604	TROISVILLES
60648	TROUSSENCOURT
59606	VALENCIENNES
80778	VAUCHELLES-LES-DOMART
80779	VAUCHELLES-LES-QUESNOY
62836	VAUDRICOURT
80785	VECQUEMONT
62840	VELU
59607	VENDEGIES-AU-BOIS

CODE INSEE	NOM DE LA COMMUNE
59608	VENDEGIES-SUR-ECAILLON
60664	VENDEUIL-CAPLY
59609	VENDEVILLE
02776	VENDHUILE
62841	VENDIN-LES-BETHUNE
62842	VENDIN-LE-VIEIL
59610	VERCHAIN-MAUGRE
62843	VERCHIN
62844	VERCHOCQ
62845	VERLINCTHUN
62846	VERMELLES
62847	VERQUIGNEUL
62848	VERQUIN
80791	VERS-SUR-SELLE
59612	VERTAIN
62849	VERTON
59613	VICQ
62853	VIEIL-MOUTIER
59617	VIEUX-MESNIL
59618	VIEUX-RENG
80794	VILLECOURT
80795	VILLE-LE-MARCLET
59009	VILLENEUVE-D'ASCQ
62855	VILLERS-AU-FLOS
59620	VILLERS-AU-TERTRE
62856	VILLERS-BRULIN
59622	VILLERS-EN-CAUCHIES
80803	VILLERS-LES-ROYE
59624	VILLERS-OUTREAUX
62861	VIMY
62862	VINCLY
62863	VIOLAINES
62864	VIS-EN-ARTOIS
62865	VITRY-EN-ARTOIS
59628	VOLCKERINCKHOVE
80811	VOYENNES
59629	VRED
80814	VRELY
59630	WAHAGNIES
62869	WAILLY
62870	WAILLY-BEAUCAMP
59631	WALINCOURT-SELVIGNY
59632	WALLERS
59633	WALLERS-EN-FAGNE
59637	WANDIGNIES-HAMAGE
62874	WANQUETIN
80819	WARGNIES
59642	WARLAING
62876	WARLENCOURT-EAUCOURT
62877	WARLINCOURT-LES-PAS
62878	WARLUS
80822	WARSY
80823	WARVILLERS
59645	WASNES-AU-BAC
59648	WATTIGNIES
59649	WATTIGNIES-LA-VICTOIRE
62882	WAVRANS-SUR-L'AA
59651	WAVRECHAIN-SOUS-DENAIN
59652	WAVRECHAIN-SOUS-FAULX
59653	WAVRIN
59654	WAZIERS
60702	WELLES-PERENNES
59655	WEMAERS-CAPPEL
59657	WEST-CAPPEL
59658	WICRES
62887	WIDHEM
62888	WIERRE-AU-BOIS
59659	WIGNEHIES
62892	WILLERVAL
59661	WILLIES
62893	WIMEREUX
62894	WIMILLE
62895	WINGLES
59662	WINNEZEELE
62896	WIRWIGNES
62898	WISQUES
62899	WISSANT
62900	WITTERNESSE
62901	WITTES
62902	WIZERNES
59663	WORMHOUT
59664	WULVERDINGHE
59665	WYLDER
80829	Y
80830	YAUCCOURT-BUSSUS
80832	YVRENCH

CODE INSEE	NOM DE LA COMMUNE
80833	YVRENCH
59666	ZEGERSCAPPEL
59667	ZERMEZEELE
62904	ZOUAFQUES
62905	ZUDAUSQUES
59669	ZUYTPEENE

6
A

ANNEXE 2 DE LA DELIBERATION N° 23-A-050 RELATIVE
AUX DISPOSITIFS TARIFAIRES ET DE ZONAGE EN MATIERE DE REDEVANCES
DU CONSEIL D'ADMINISTRATION DE L'AGENCE DE L'EAU ARTOIS-PICARDIE DU 20 OCTOBRE 2023

DEFINITION DES ZONES GEOGRAPHIQUES

Ressources de catégorie 2 :

Prescriptions de l'arrêté du 20 janvier 2004 constatant la liste des communes incluses dans la zone de répartition des eaux de nappe des calcaires carbonifères.



PRÉFECTURE DU NORD

POLICE de l'EAU et des MILIEUX AQUATIQUES

ARRETE PREFECTORAL constatant la liste des communes incluses dans la zone de répartition des eaux de la nappe des calcaires carbonifères

LE PREFET DE LA REGION NORD-PAS-DE-CALAIS, PREFET DU NORD,
OFFICIER DE LA LEGION D'HONNEUR,
COMMANDEUR DE L'ORDRE NATIONAL DU MERITE

VU le Code de l'Environnement et notamment les articles L 211-2, L 211-3 et L214-1 à L214-6 ;

VU le décret n° 93.742 modifié du 29 mars 1993 relatif aux procédures d'autorisation et de déclaration prévues à l'article L 214-1 du code de l'environnement ;

VU le décret n° 93.743 modifié du 29 mars 1993 relatif à la nomenclature des opérations soumises à autorisation ou à déclaration en application de l'article L 214-1 du code de l'environnement ;

VU le décret n° 94.354 du 29 avril 1994 modifié par le décret n° 2003-869 du 11 septembre 2003 relatif aux zones de répartition des eaux ;

CONSIDERANT qu'en vertu de l'article 2 du décret n° 94-354 modifié, il appartient au préfet de constater par arrêté la liste des communes du département incluses dans les zones de répartition des eaux ;

CONSIDERANT que le département du Nord est concerné par une zone de répartition des eaux mentionnées à la partie B de l'annexe du décret n°2002-869 du 11 septembre 2003 ;

Sur proposition du Secrétaire Général de la Préfecture du Nord :

ARRETE

ARTICLE 1^{ER} :

La nappe des calcaires carbonifères est classée en zone de répartition des eaux en raison de sa surexploitation.

La liste des communes du département incluses dans la zone de répartition des eaux et, pour chaque commune, la profondeur par rapport au terrain naturel à partir de laquelle les dispositions relatives à la répartition des eaux s'appliquent, sont indiquées ci-après :

Commune	N°INSEE	Profondeur par rapport au niveau du terrain naturel
AIX	59004	50 mètres
ANSTAING	59013	50 mètres
ARMENTIERES	59017	110 mètres
AVELIN	59034	50 mètres
BACHY	59042	50 mètres
BAISIEUX	59044	30 mètres
BONDUES	59090	130 mètres
BOURGHELLES	59096	50 mètres
BOUSBECQUE	59098	130 mètres
BOUVINES	59106	50 mètres
CAMPHIN-EN-PEVILE	59124	50 mètres
CAPPELLE-EN-PEVELE	59129	50 mètres
CHERENG	59146	50 mètres
COBRIEUX	59150	50 mètres
COMINES	59152	120 mètres
CROIX	59163	90 mètres
CYSOING	59168	50 mètres
DEULEMONT	59173	120 mètres
EMMERIN	59193	50 mètres
ENNEVELIN	59197	50 mètres
FACHES-THUMESNIL	59220	50 mètres
FOREST-SUR-MARQUH	59247	50 mètres
FRELINGHIEN	59252	110 mètres
FRETIN	59256	50 mètres
GENECH	59258	50 mètres
GRUSON	59275	50 mètres
HALLUIN	59279	140 mètres
HAUBOURDIN	59286	50 mètres
HEM	59299	60 mètres
HOUPLIN-ANCOISNE	59316	50 mètres
HOUPLINES	59317	100 mètres
LA CHAPELLE-D'ARMENTIERES	59141	100 mètres
LA MADELEINE	59368	90 mètres
LAMBERSART	59328	100 mètres
LANNOY	59332	50 mètres
LEERS	59339	50 mètres
LESQUIN	59343	50 mètres
LEZENNES	59346	50 mètres
LILLE	59350	50 mètres
LINSELLES	59352	130 mètres
LOMME	59355	50 mètres
LOMPRET	59356	100 mètres
LOOS	59360	50 mètres
LOUVIL	59364	50 mètres
LYS-LEZ-LANNOY	59367	50 mètres
MARCO-EN-BAROEUL	59378	90 mètres
MARQUETTE-LEZ-LILLE	59386	100 mètres

MERIGNIES	59398	50 mètres
MONS-EN-BAROEUL	59410	50 mètres
MOUCHIN	59419	50 mètres
MOUVAUX	59421	130 mètres
NEUVILLE-EN-FERRAIN	59426	100 mètres
NIEPPE	59431	120 mètres
NOMAIN	59435	50 mètres
NOVELLES-LES-SECLIN	59437	50 mètres
PERENCHIES	59457	100 mètres
PERONNE-EN-MELANTOIS	59458	50 mètres
PONT-A-MARCO	59466	50 mètres
PREMBSQUES	59470	120 mètres
QUESNOY-SUR-DEULE	59482	120 mètres
RONCHIN	59507	50 mètres
RONCQ	59508	130 mètres
ROUBAIX	59512	50 mètres
RUMEGUIS	59519	50 mètres
SAILLY-LEZ-LANNOY	59522	50 mètres
SAINGHIN-EN-MELANTOIS	59523	50 mètres
SAINT-ANDRE-LEZ-LILLE	59527	100 mètres
SANTES	59553	50 mètres
SECLIN	59560	50 mètres
SEQUEDIN	59566	50 mètres
TEMPLEMARS	59585	50 mètres
TEMPLEUVE	59586	50 mètres
TOUFFLERS	59598	50 mètres
TOURCOING	59599	100 mètres
TRESSIN	59602	50 mètres
VENDEVILLE	59609	50 mètres
VERLINGHEM	59611	110 mètres
VILLENEUVE-D'ASCQ	59609	50 mètres
WAMBRECHIES	59636	110 mètres
WANNEHAIN	59678	50 mètres
WARNETON	59643	110 mètres
WASQUEHAL	59646	90 mètres
WATTIGNIES	59648	50 mètres
WATTRELOS	59650	100 mètres
WAVRIN	59653	50 mètres
WERVICQ-SUD	59656	160 mètres
WILLEMS	59660	50 mètres

ARTICLE 2 :

Dans les communes susvisées, tous les prélèvements d'eau souterraine qui s'effectuent à une profondeur supérieure ou égale à celle prévue par l'article 1^{er}, à l'exception de ceux inférieurs à 1000m³/an, réputés domestiques, relèvent de la rubrique 4.3.0 de la nomenclature annexée au décret n° 93-743 du 29 mars 1993 modifié. Ces prélèvements sont soumis à autorisation (A) ou déclaration (D) dans les conditions suivantes :

Capacité totale maximale des installations de prélèvement :

- Supérieure ou égale à 8m³/h : Autorisation
- Autres cas : Déclaration

ARTICLE 3 :

Les dispositions de l'article 2 sont applicables à tout nouveau prélèvement postérieur à la date de publication du présent arrêté.

Les prélèvements existants à la date de publication du présent arrêté, en situation régulière au regard du code de l'environnement, qui viennent à être soumis à déclaration ou à autorisation en raison du classement de la nappe du carbonifère en zone de répartition des eaux, peuvent se poursuivre à condition que l'exploitant fournisse au Préfet dans les trois mois, s'il ne l'a pas déjà fait à l'appui d'une déclaration, les informations mentionnées à l'article 41 du décret n°93-742 du 29 mars 1993 modifié.

ARTICLE 4 :

Ainsi que prévu à l'article L 214-10 du code de l'environnement, la présente décision peut-être déférée au tribunal administratif de Lille dans les conditions prévues à l'article L 514-6 du même code.

ARTICLE 5 :


Monsieur le Secrétaire Général de la Préfecture du Nord, Monsieur le Directeur Départemental de l'Agriculture et de la Forêt, Monsieur le Directeur Départemental de l'Équipement, Madame la Directrice Départementale des Affaires Sanitaires et Sociales, Monsieur le Directeur du Service de la Navigation du Nord, Monsieur le Directeur Régional de l'Industrie, de la Recherche et de l'Environnement, sont chargés chacun en ce qui les concerne, de l'application du présent arrêté qui sera publié au recueil des actes administratifs de la préfecture du Nord et dont ampliation sera adressée :

- aux maires des communes visées à l'article 1^{er} pour affichage en mairie pour une durée de 2 mois (un certificat attestant de l'affichage sera adressé par les maires à la Préfecture du Nord - bureau de l'Environnement - à la fin du délai d'affichage)
- à la direction de l'eau du Ministère de l'Écologie et du Développement Durable

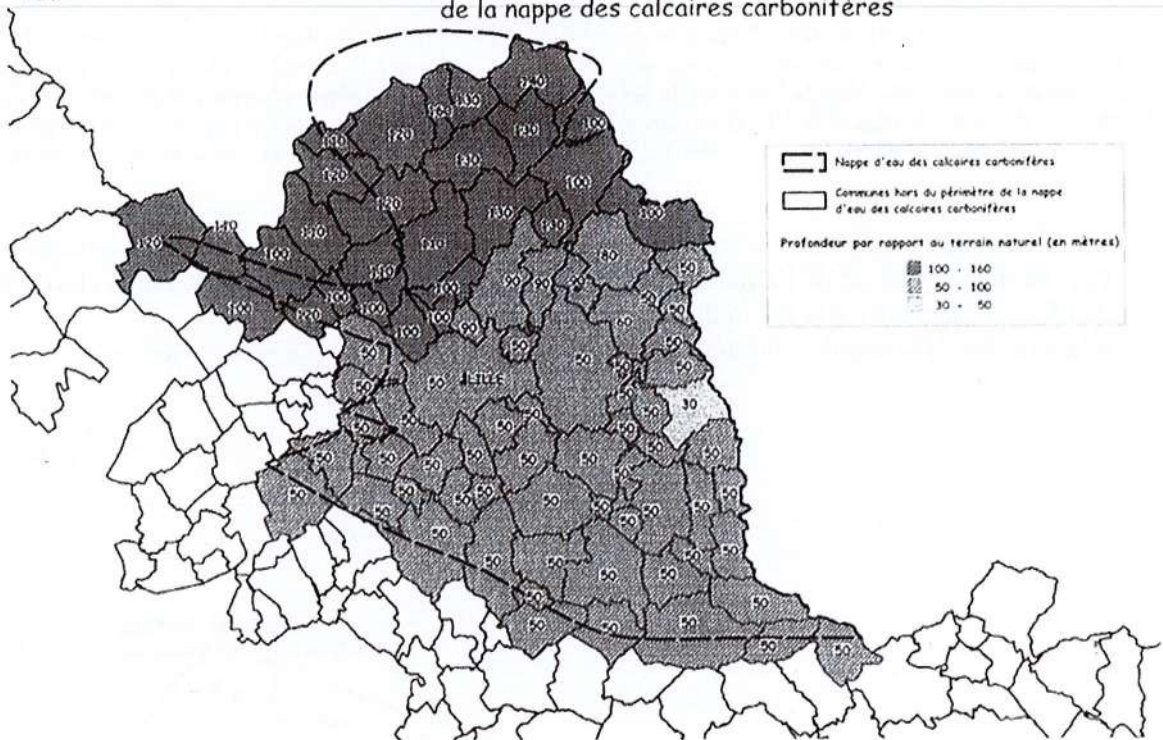
FAIT à LILLE, le 7^{ème} Mars 2004

Le PREFET,

Pour le Préfet
Le Secrétaire Général Adjoint


Christophe MARX

Communes incluses dans la zone de répartition de la nappe des calcaires carbonifères



(Handwritten signature)